

ОПИСАНИЕ МЕСТОПОЛОЖЕНИЯ ГРАНИЦ

ОД-2. Зона делового, общественного и коммерческого назначения местного значения

(наименование объекта, местоположение границ которого описано (далее - объект))

Сведения об объекте

№ п/п	Характеристики объекта	Описание характеристик
1	2	3
1	Местоположение объекта	Республика Адыгея, г. Майкоп
2	Площадь объекта \pm величина погрешности определения площади ($P \pm \Delta P$)	1511727 \pm 2152 кв.м
3	Иные характеристики объекта	<p>Общественное управление (Основной, предельные значения: 300-10000); Виды разрешенного использования земельных участков - аналогичны видам разрешенного использования земельных участков с основными и условно разрешенными видами использования;</p> <p>Возведение вспомогательных объектов осуществляется только при наличии действующего разрешения на строительство основных и условно разрешенных объектов капитального строительства.</p> <p>Для всех видов объектов с основными и условно разрешенными видами использования вспомогательные виды разрешенного использования применяются в отношении объектов, технологически связанных с объектами, имеющими основной и условно разрешенный вид использования или обеспечивающих их безопасность в соответствии с нормативно-техническими документами, в том числе:</p> <ul style="list-style-type: none"> - объекты коммунального хозяйства (электро-, тепло-, газо-, водоснабжение, водоотведение, телефонизация и т.д.), необходимые для инженерного обеспечения объектов основных, условно разрешенных, а также иных вспомогательных видов использования; - проезды общего пользования; - автостоянки и гаражи (в том числе открытого типа, наземные, подземные и многоэтажные) для обслуживания жителей и посетителей основных, условно разрешенных, а также иных вспомогательных видов использования; - благоустроенные, в том числе озелененные территории, детские площадки, площадки для отдыха, спортивных занятий; - постройки хозяйственного назначения (летние кухни, хозяйственные постройки, кладовые, подвалы, бани, бассейны, теплицы, оранжереи, навесы) индивидуального использования; - площадки хозяйственные, в том числе площадки для мусоросборников и выгула собак; - общественные туалеты, надворные туалеты, гидронепроницаемые выгребы, септики; - объекты, обеспечивающие общественную безопасность и безопасность объектов основных и условно разрешенных видов использования, включая противопожарную. <p>(Вспомогательный); Деловое управление (Основной, предельные значения: 400-10000); Виды разрешенного использования земельных участков - аналогичны видам разрешенного использования земельных участков с основными и условно разрешенными видами использования;</p>

ОПИСАНИЕ МЕСТОПОЛОЖЕНИЯ ГРАНИЦ

ОД-2. Зона делового, общественного и коммерческого назначения местного значения

(наименование объекта, местоположение границ которого описано (далее - объект))

Сведения об объекте

1	2	3
		<p>Возведение вспомогательных объектов осуществляется только при наличии действующего разрешения на строительство основных и условно разрешенных объектов капитального строительства.</p> <p>Для всех видов объектов с основными и условно разрешенными видами использования вспомогательные виды разрешенного использования применяются в отношении объектов, технологически связанных с объектами, имеющими основной и условно разрешенный вид использования или обеспечивающих их безопасность в соответствии с нормативно-техническими документами, в том числе:</p> <ul style="list-style-type: none"> - объекты коммунального хозяйства (электро-, тепло-, газо-, водоснабжение, водоотведение, телефонизация и т.д.), необходимые для инженерного обеспечения объектов основных, условно разрешенных, а также иных вспомогательных видов использования; - проезды общего пользования; - автостоянки и гаражи (в том числе открытого типа, наземные, подземные и многоэтажные) для обслуживания жителей и посетителей основных, условно разрешенных, а также иных вспомогательных видов использования; - благоустроенные, в том числе озелененные территории, детские площадки, площадки для отдыха, спортивных занятий; - постройки хозяйственного назначения (летние кухни, хозяйственные постройки, кладовые, подвалы, бани, бассейны, теплицы, оранжереи, навесы) индивидуального использования; - площадки хозяйственные, в том числе площадки для мусоросборников и выгула собак; - общественные туалеты, надворные туалеты, гидронепроницаемые выгребы, септики; - объекты, обеспечивающие общественную безопасность и безопасность объектов основных и условно разрешенных видов использования, включая противопожарную. <p>(Вспомогательный); Целлюлозно-бумажная промышленность (Основной, предельные значения: 400-10000); Виды разрешенного использования земельных участков - аналогичны видам разрешенного использования земельных участков с основными и условно разрешенными видами использования;</p> <p>Возведение вспомогательных объектов осуществляется только при наличии действующего разрешения на строительство основных и условно разрешенных объектов капитального строительства.</p> <p>Для всех видов объектов с основными и условно разрешенными видами использования вспомогательные виды разрешенного использования применяются в отношении объектов, технологически связанных с объектами, имеющими основной и условно разрешенный вид использования или обеспечивающих их безопасность в соответствии с</p>

ОПИСАНИЕ МЕСТОПОЛОЖЕНИЯ ГРАНИЦ

ОД-2. Зона делового, общественного и коммерческого назначения местного значения

(наименование объекта, местоположение границ которого описано (далее - объект))

Сведения об объекте

1	2	3
		<p>нормативно-техническими документами, в том числе:</p> <ul style="list-style-type: none"> - объекты коммунального хозяйства (электро-, тепло-, газо-, водоснабжение, водоотведение, телефонизация и т.д.), необходимые для инженерного обеспечения объектов основных, условно разрешенных, а также иных вспомогательных видов использования; - проезды общего пользования; - автостоянки и гаражи (в том числе открытого типа, наземные, подземные и многоэтажные) для обслуживания жителей и посетителей основных, условно разрешенных, а также иных вспомогательных видов использования; - благоустроенные, в том числе озелененные территории, детские площадки, площадки для отдыха, спортивных занятий; - постройки хозяйственного назначения (летние кухни, хозяйственные постройки, кладовые, подвалы, бани, бассейны, теплицы, оранжереи, навесы) индивидуального использования; - площадки хозяйственные, в том числе площадки для мусоросборников и выгула собак; - общественные туалеты, надворные туалеты, гидронепроницаемые выгребы, септики; - объекты, обеспечивающие общественную безопасность и безопасность объектов основных и условно разрешенных видов использования, включая противопожарную. <p>(Вспомогательный); Банковская и страховая деятельность (Основной, предельные значения: 400-10000); Виды разрешенного использования земельных участков - аналогичны видам разрешенного использования земельных участков с основными и условно разрешенными видами использования;</p> <p>Возведение вспомогательных объектов осуществляется только при наличии действующего разрешения на строительство основных и условно разрешенных объектов капитального строительства.</p> <p>Для всех видов объектов с основными и условно разрешенными видами использования вспомогательные виды разрешенного использования применяются в отношении объектов, технологически связанных с объектами, имеющими основной и условно разрешенный вид использования или обеспечивающих их безопасность в соответствии с нормативно-техническими документами, в том числе:</p> <ul style="list-style-type: none"> - объекты коммунального хозяйства (электро-, тепло-, газо-, водоснабжение, водоотведение, телефонизация и т.д.), необходимые для инженерного обеспечения объектов основных, условно разрешенных, а также иных вспомогательных видов использования; - проезды общего пользования; - автостоянки и гаражи (в том числе открытого типа, наземные, подземные и многоэтажные) для обслуживания жителей и посетителей основных, условно разрешенных, а

ОПИСАНИЕ МЕСТОПОЛОЖЕНИЯ ГРАНИЦ

ОД-2. Зона делового, общественного и коммерческого назначения местного значения

(наименование объекта, местоположение границ которого описано (далее - объект))

Сведения об объекте

1	2	3
		<p>также иных вспомогательных видов использования;</p> <ul style="list-style-type: none"> - благоустроенные, в том числе озелененные территории, детские площадки, площадки для отдыха, спортивных занятий; - постройки хозяйственного назначения (летние кухни, хозяйственные постройки, кладовые, подвалы, бани, бассейны, теплицы, оранжереи, навесы) индивидуального использования; - площадки хозяйственные, в том числе площадки для мусоросборников и выгула собак; - общественные туалеты, надворные туалеты, гидронепроницаемые выгребы, септики; - объекты, обеспечивающие общественную безопасность и безопасность объектов основных и условно разрешенных видов использования, включая противопожарную. <p>(Вспомогательный); Социальное обслуживание (Основной, предельные значения: 100-5000); Виды разрешенного использования земельных участков - аналогичны видам разрешенного использования земельных участков с основными и условно разрешенными видами использования; Возведение вспомогательных объектов осуществляется только при наличии действующего разрешения на строительство основных и условно разрешенных объектов капитального строительства.</p> <p>Для всех видов объектов с основными и условно разрешенными видами использования вспомогательные виды разрешенного использования применяются в отношении объектов, технологически связанных с объектами, имеющими основной и условно разрешенный вид использования или обеспечивающих их безопасность в соответствии с нормативно-техническими документами, в том числе:</p> <ul style="list-style-type: none"> - объекты коммунального хозяйства (электро-, тепло-, газо-, водоснабжение, водоотведение, телефонизация и т.д.), необходимые для инженерного обеспечения объектов основных, условно разрешенных, а также иных вспомогательных видов использования; - проезды общего пользования; - автостоянки и гаражи (в том числе открытого типа, наземные, подземные и многоэтажные) для обслуживания жителей и посетителей основных, условно разрешенных, а также иных вспомогательных видов использования; - благоустроенные, в том числе озелененные территории, детские площадки, площадки для отдыха, спортивных занятий; - постройки хозяйственного назначения (летние кухни, хозяйственные постройки, кладовые, подвалы, бани, бассейны, теплицы, оранжереи, навесы) индивидуального использования; - площадки хозяйственные, в том числе площадки для мусоросборников и выгула собак; - общественные туалеты, надворные туалеты,

ОПИСАНИЕ МЕСТОПОЛОЖЕНИЯ ГРАНИЦ

ОД-2. Зона делового, общественного и коммерческого назначения местного значения

(наименование объекта, местоположение границ которого описано (далее - объект))

Сведения об объекте

1	2	3
		<p>гидронепроницаемые выгребы, септики;</p> <p>- объекты, обеспечивающие общественную безопасность и безопасность объектов основных и условно разрешенных видов использования, включая противопожарную.</p> <p>(Вспомогательный); Культурное развитие (Основной, предельные значения: 400-10000); Виды разрешенного использования земельных участков - аналогичны видам разрешенного использования земельных участков с основными и условно разрешенными видами использования;</p> <p>Возведение вспомогательных объектов осуществляется только при наличии действующего разрешения на строительство основных и условно разрешенных объектов капитального строительства.</p> <p>Для всех видов объектов с основными и условно разрешенными видами использования вспомогательные виды разрешенного использования применяются в отношении объектов, технологически связанных с объектами, имеющими основной и условно разрешенный вид использования или обеспечивающих их безопасность в соответствии с нормативно-техническими документами, в том числе:</p> <p>- объекты коммунального хозяйства (электро-, тепло-, газо-, водоснабжение, водоотведение, телефонизация и т.д.), необходимые для инженерного обеспечения объектов основных, условно разрешенных, а также иных вспомогательных видов использования;</p> <p>- проезды общего пользования;</p> <p>- автостоянки и гаражи (в том числе открытого типа, наземные, подземные и многоэтажные) для обслуживания жителей и посетителей основных, условно разрешенных, а также иных вспомогательных видов использования;</p> <p>- благоустроенные, в том числе озелененные территории, детские площадки, площадки для отдыха, спортивных занятий;</p> <p>- постройки хозяйственного назначения (летние кухни, хозяйственные постройки, кладовые, подвалы, бани, бассейны, теплицы, оранжереи, навесы) индивидуального использования;</p> <p>- площадки хозяйственные, в том числе площадки для мусоросборников и выгула собак;</p> <p>- общественные туалеты, надворные туалеты, гидронепроницаемые выгребы, септики;</p> <p>- объекты, обеспечивающие общественную безопасность и безопасность объектов основных и условно разрешенных видов использования, включая противопожарную.</p> <p>(Вспомогательный); Обеспечение научной деятельности (Основной, предельные значения: 400-10000); Виды разрешенного использования земельных участков - аналогичны видам разрешенного использования земельных участков с основными и условно разрешенными видами использования;</p> <p>Возведение вспомогательных объектов осуществляется только</p>

ОПИСАНИЕ МЕСТОПОЛОЖЕНИЯ ГРАНИЦ**ОД-2. Зона делового, общественного и коммерческого назначения местного значения**

(наименование объекта, местоположение границ которого описано (далее - объект))

Сведения об объекте

1	2	3
		<p>при наличии действующего разрешения на строительство основных и условно разрешенных объектов капитального строительства.</p> <p>Для всех видов объектов с основными и условно разрешенными видами использования вспомогательные виды разрешенного использования применяются в отношении объектов, технологически связанных с объектами, имеющими основной и условно разрешенный вид использования или обеспечивающих их безопасность в соответствии с нормативно-техническими документами, в том числе:</p> <ul style="list-style-type: none"> - объекты коммунального хозяйства (электро-, тепло-, газо-, водоснабжение, водоотведение, телефонизация и т.д.), необходимые для инженерного обеспечения объектов основных, условно разрешенных, а также иных вспомогательных видов использования; - проезды общего пользования; - автостоянки и гаражи (в том числе открытого типа, наземные, подземные и многоэтажные) для обслуживания жителей и посетителей основных, условно разрешенных, а также иных вспомогательных видов использования; - благоустроенные, в том числе озелененные территории, детские площадки, площадки для отдыха, спортивных занятий; - постройки хозяйственного назначения (летние кухни, хозяйственные постройки, кладовые, подвалы, бани, бассейны, теплицы, оранжереи, навесы) индивидуального использования; - площадки хозяйственные, в том числе площадки для мусоросборников и выгула собак; - общественные туалеты, надворные туалеты, гидронепроницаемые выгребы, септики; - объекты, обеспечивающие общественную безопасность и безопасность объектов основных и условно разрешенных видов использования, включая противопожарную. <p>(Вспомогательный); Амбулаторное ветеринарное обслуживание (Основной, предельные значения: 100-5000);</p> <p>Виды разрешенного использования земельных участков - аналогичны видам разрешенного использования земельных участков с основными и условно разрешенными видами использования;</p> <p>Возведение вспомогательных объектов осуществляется только при наличии действующего разрешения на строительство основных и условно разрешенных объектов капитального строительства.</p> <p>Для всех видов объектов с основными и условно разрешенными видами использования вспомогательные виды разрешенного использования применяются в отношении объектов, технологически связанных с объектами, имеющими основной и условно разрешенный вид использования или обеспечивающих их безопасность в соответствии с нормативно-техническими документами, в том числе:</p>

ОПИСАНИЕ МЕСТОПОЛОЖЕНИЯ ГРАНИЦ

ОД-2. Зона делового, общественного и коммерческого назначения местного значения

(наименование объекта, местоположение границ которого описано (далее - объект))

Сведения об объекте

1	2	3
		<p>- объекты коммунального хозяйства (электро-, тепло-, газо-, водоснабжение, водоотведение, телефонизация и т.д.), необходимые для инженерного обеспечения объектов основных, условно разрешенных, а также иных вспомогательных видов использования;</p> <p>- проезды общего пользования;</p> <p>- автостоянки и гаражи (в том числе открытого типа, наземные, подземные и многоэтажные) для обслуживания жителей и посетителей основных, условно разрешенных, а также иных вспомогательных видов использования;</p> <p>- благоустроенные, в том числе озелененные территории, детские площадки, площадки для отдыха, спортивных занятий;</p> <p>- постройки хозяйственного назначения (летние кухни, хозяйственные постройки, кладовые, подвалы, бани, бассейны, теплицы, оранжереи, навесы) индивидуального использования;</p> <p>- площадки хозяйственные, в том числе площадки для мусоросборников и выгула собак;</p> <p>- общественные туалеты, надворные туалеты, гидронепроницаемые выгребы, септики;</p> <p>- объекты, обеспечивающие общественную безопасность и безопасность объектов основных и условно разрешенных видов использования, включая противопожарную.</p> <p>(Вспомогательный); Объекты торговли (торговые центры, торгово-развлекательные центры (комплексы) (Основной, предельные значения: 500-50000); Виды разрешенного использования земельных участков - аналогичны видам разрешенного использования земельных участков с основными и условно разрешенными видами использования;</p> <p>Возведение вспомогательных объектов осуществляется только при наличии действующего разрешения на строительство основных и условно разрешенных объектов капитального строительства.</p> <p>Для всех видов объектов с основными и условно разрешенными видами использования вспомогательные виды разрешенного использования применяются в отношении объектов, технологически связанных с объектами, имеющими основной и условно разрешенный вид использования или обеспечивающих их безопасность в соответствии с нормативно-техническими документами, в том числе:</p> <p>- объекты коммунального хозяйства (электро-, тепло-, газо-, водоснабжение, водоотведение, телефонизация и т.д.), необходимые для инженерного обеспечения объектов основных, условно разрешенных, а также иных вспомогательных видов использования;</p> <p>- проезды общего пользования;</p> <p>- автостоянки и гаражи (в том числе открытого типа, наземные, подземные и многоэтажные) для обслуживания жителей и посетителей основных, условно разрешенных, а также иных вспомогательных видов использования;</p>

ОПИСАНИЕ МЕСТОПОЛОЖЕНИЯ ГРАНИЦ

ОД-2. Зона делового, общественного и коммерческого назначения местного значения

(наименование объекта, местоположение границ которого описано (далее - объект))

Сведения об объекте

1	2	3
		<p>- благоустроенные, в том числе озелененные территории, детские площадки, площадки для отдыха, спортивных занятий;</p> <p>- постройки хозяйственного назначения (летние кухни, хозяйственные постройки, кладовые, подвалы, бани, бассейны, теплицы, оранжереи, навесы) индивидуального использования;</p> <p>- площадки хозяйственные, в том числе площадки для мусоросборников и выгула собак;</p> <p>- общественные туалеты, надворные туалеты, гидронепроницаемые выгребы, септики;</p> <p>- объекты, обеспечивающие общественную безопасность и безопасность объектов основных и условно разрешенных видов использования, включая противопожарную.</p> <p>(Вспомогательный); Рынки (Основной, предельные значения: 100-15000); Виды разрешенного использования земельных участков - аналогичны видам разрешенного использования земельных участков с основными и условно разрешенными видами использования;</p> <p>Возведение вспомогательных объектов осуществляется только при наличии действующего разрешения на строительство основных и условно разрешенных объектов капитального строительства.</p> <p>Для всех видов объектов с основными и условно разрешенными видами использования вспомогательные виды разрешенного использования применяются в отношении объектов, технологически связанных с объектами, имеющими основной и условно разрешенный вид использования или обеспечивающих их безопасность в соответствии с нормативно-техническими документами, в том числе:</p> <p>- объекты коммунального хозяйства (электро-, тепло-, газо-, водоснабжение, водоотведение, телефонизация и т.д.), необходимые для инженерного обеспечения объектов основных, условно разрешенных, а также иных вспомогательных видов использования;</p> <p>- проезды общего пользования;</p> <p>- автостоянки и гаражи (в том числе открытого типа, наземные, подземные и многоэтажные) для обслуживания жителей и посетителей основных, условно разрешенных, а также иных вспомогательных видов использования;</p> <p>- благоустроенные, в том числе озелененные территории, детские площадки, площадки для отдыха, спортивных занятий;</p> <p>- постройки хозяйственного назначения (летние кухни, хозяйственные постройки, кладовые, подвалы, бани, бассейны, теплицы, оранжереи, навесы) индивидуального использования;</p> <p>- площадки хозяйственные, в том числе площадки для мусоросборников и выгула собак;</p> <p>- общественные туалеты, надворные туалеты, гидронепроницаемые выгребы, септики;</p>

ОПИСАНИЕ МЕСТОПОЛОЖЕНИЯ ГРАНИЦ

ОД-2. Зона делового, общественного и коммерческого назначения местного значения

(наименование объекта, местоположение границ которого описано (далее - объект))

Сведения об объекте

1	2	3
		<p>- объекты, обеспечивающие общественную безопасность и безопасность объектов основных и условно разрешенных видов использования, включая противопожарную. (Вспомогательный); Выставочно-ярмарочная деятельность (Основной, предельные значения: 100-15000); Виды разрешенного использования земельных участков - аналогичны видам разрешенного использования земельных участков с основными и условно разрешенными видами использования;</p> <p>Возведение вспомогательных объектов осуществляется только при наличии действующего разрешения на строительство основных и условно разрешенных объектов капитального строительства.</p> <p>Для всех видов объектов с основными и условно разрешенными видами использования вспомогательные виды разрешенного использования применяются в отношении объектов, технологически связанных с объектами, имеющими основной и условно разрешенный вид использования или обеспечивающих их безопасность в соответствии с нормативно-техническими документами, в том числе:</p> <ul style="list-style-type: none"> - объекты коммунального хозяйства (электро-, тепло-, газо-, водоснабжение, водоотведение, телефонизация и т.д.), необходимые для инженерного обеспечения объектов основных, условно разрешенных, а также иных вспомогательных видов использования; - проезды общего пользования; - автостоянки и гаражи (в том числе открытого типа, наземные, подземные и многоэтажные) для обслуживания жителей и посетителей основных, условно разрешенных, а также иных вспомогательных видов использования; - благоустроенные, в том числе озелененные территории, детские площадки, площадки для отдыха, спортивных занятий; - постройки хозяйственного назначения (летние кухни, хозяйственные постройки, кладовые, подвалы, бани, бассейны, теплицы, оранжереи, навесы) индивидуального использования; - площадки хозяйственные, в том числе площадки для мусоросборников и выгула собак; - общественные туалеты, надворные туалеты, гидронепроницаемые выгребы, септики; - объекты, обеспечивающие общественную безопасность и безопасность объектов основных и условно разрешенных видов использования, включая противопожарную. <p>(Вспомогательный); Магазины (Основной, предельные значения: 100-10000); Виды разрешенного использования земельных участков - аналогичны видам разрешенного использования земельных участков с основными и условно разрешенными видами использования;</p> <p>Возведение вспомогательных объектов осуществляется только при наличии действующего разрешения на строительство</p>

ОПИСАНИЕ МЕСТОПОЛОЖЕНИЯ ГРАНИЦ

ОД-2. Зона делового, общественного и коммерческого назначения местного значения

(наименование объекта, местоположение границ которого описано (далее - объект))

Сведения об объекте

1	2	3
		<p>основных и условно разрешенных объектов капитального строительства.</p> <p>Для всех видов объектов с основными и условно разрешенными видами использования вспомогательные виды разрешенного использования применяются в отношении объектов, технологически связанных с объектами, имеющими основной и условно разрешенный вид использования или обеспечивающих их безопасность в соответствии с нормативно-техническими документами, в том числе:</p> <ul style="list-style-type: none"> - объекты коммунального хозяйства (электро-, тепло-, газо-, водоснабжение, водоотведение, телефонизация и т.д.), необходимые для инженерного обеспечения объектов основных, условно разрешенных, а также иных вспомогательных видов использования; - проезды общего пользования; - автостоянки и гаражи (в том числе открытого типа, наземные, подземные и многоэтажные) для обслуживания жителей и посетителей основных, условно разрешенных, а также иных вспомогательных видов использования; - благоустроенные, в том числе озелененные территории, детские площадки, площадки для отдыха, спортивных занятий; - постройки хозяйственного назначения (летние кухни, хозяйственные постройки, кладовые, подвалы, бани, бассейны, теплицы, оранжереи, навесы) индивидуального использования; - площадки хозяйственные, в том числе площадки для мусоросборников и выгула собак; - общественные туалеты, надворные туалеты, гидронепроницаемые выгребы, септики; - объекты, обеспечивающие общественную безопасность и безопасность объектов основных и условно разрешенных видов использования, включая противопожарную. <p>(Вспомогательный); Общественное питание (Основной, предельные значения: 100-5000); Виды разрешенного использования земельных участков - аналогичны видам разрешенного использования земельных участков с основными и условно разрешенными видами использования;</p> <p>Возведение вспомогательных объектов осуществляется только при наличии действующего разрешения на строительство основных и условно разрешенных объектов капитального строительства.</p> <p>Для всех видов объектов с основными и условно разрешенными видами использования вспомогательные виды разрешенного использования применяются в отношении объектов, технологически связанных с объектами, имеющими основной и условно разрешенный вид использования или обеспечивающих их безопасность в соответствии с нормативно-техническими документами, в том числе:</p> <ul style="list-style-type: none"> - объекты коммунального хозяйства (электро-, тепло-, газо-, водоснабжение, водоотведение, телефонизация и т.д.),

ОПИСАНИЕ МЕСТОПОЛОЖЕНИЯ ГРАНИЦ

ОД-2. Зона делового, общественного и коммерческого назначения местного значения

(наименование объекта, местоположение границ которого описано (далее - объект))

Сведения об объекте

1	2	3
		<p>необходимые для инженерного обеспечения объектов основных, условно разрешенных, а также иных вспомогательных видов использования;</p> <ul style="list-style-type: none"> - проезды общего пользования; - автостоянки и гаражи (в том числе открытого типа, наземные, подземные и многоэтажные) для обслуживания жителей и посетителей основных, условно разрешенных, а также иных вспомогательных видов использования; - благоустроенные, в том числе озелененные территории, детские площадки, площадки для отдыха, спортивных занятий; - постройки хозяйственного назначения (летние кухни, хозяйственные постройки, кладовые, подвалы, бани, бассейны, теплицы, оранжереи, навесы) индивидуального использования; - площадки хозяйственные, в том числе площадки для мусоросборников и выгула собак; - общественные туалеты, надворные туалеты, гидронепроницаемые выгребы, септики; - объекты, обеспечивающие общественную безопасность и безопасность объектов основных и условно разрешенных видов использования, включая противопожарную. <p>(Вспомогательный); Бытовое обслуживание (Основной, предельные значения: 100-5000); Виды разрешенного использования земельных участков - аналогичны видам разрешенного использования земельных участков с основными и условно разрешенными видами использования; Возведение вспомогательных объектов осуществляется только при наличии действующего разрешения на строительство основных и условно разрешенных объектов капитального строительства.</p> <p>Для всех видов объектов с основными и условно разрешенными видами использования вспомогательные виды разрешенного использования применяются в отношении объектов, технологически связанных с объектами, имеющими основной и условно разрешенный вид использования или обеспечивающих их безопасность в соответствии с нормативно-техническими документами, в том числе:</p> <ul style="list-style-type: none"> - объекты коммунального хозяйства (электро-, тепло-, газо-, водоснабжение, водоотведение, телефонизация и т.д.), необходимые для инженерного обеспечения объектов основных, условно разрешенных, а также иных вспомогательных видов использования; - проезды общего пользования; - автостоянки и гаражи (в том числе открытого типа, наземные, подземные и многоэтажные) для обслуживания жителей и посетителей основных, условно разрешенных, а также иных вспомогательных видов использования; - благоустроенные, в том числе озелененные территории, детские площадки, площадки для отдыха, спортивных занятий;

ОПИСАНИЕ МЕСТОПОЛОЖЕНИЯ ГРАНИЦ

ОД-2. Зона делового, общественного и коммерческого назначения местного значения

(наименование объекта, местоположение границ которого описано (далее - объект))

Сведения об объекте

1	2	3
		<p>- постройки хозяйственного назначения (летние кухни, хозяйственные постройки, кладовые, подвалы, бани, бассейны, теплицы, оранжереи, навесы) индивидуального использования;</p> <p>- площадки хозяйственные, в том числе площадки для мусоросборников и выгула собак;</p> <p>- общественные туалеты, надворные туалеты, гидронепроницаемые выгребы, септики;</p> <p>- объекты, обеспечивающие общественную безопасность и безопасность объектов основных и условно разрешенных видов использования, включая противопожарную.</p> <p>(Вспомогательный); Развлечения (Основной, предельные значения: 300-50000); Виды разрешенного использования земельных участков - аналогичны видам разрешенного использования земельных участков с основными и условно разрешенными видами использования;</p> <p>Возведение вспомогательных объектов осуществляется только при наличии действующего разрешения на строительство основных и условно разрешенных объектов капитального строительства.</p> <p>Для всех видов объектов с основными и условно разрешенными видами использования вспомогательные виды разрешенного использования применяются в отношении объектов, технологически связанных с объектами, имеющими основной и условно разрешенный вид использования или обеспечивающих их безопасность в соответствии с нормативно-техническими документами, в том числе:</p> <p>- объекты коммунального хозяйства (электро-, тепло-, газо-, водоснабжение, водоотведение, телефонизация и т.д.), необходимые для инженерного обеспечения объектов основных, условно разрешенных, а также иных вспомогательных видов использования;</p> <p>- проезды общего пользования;</p> <p>- автостоянки и гаражи (в том числе открытого типа, наземные, подземные и многоэтажные) для обслуживания жителей и посетителей основных, условно разрешенных, а также иных вспомогательных видов использования;</p> <p>- благоустроенные, в том числе озелененные территории, детские площадки, площадки для отдыха, спортивных занятий;</p> <p>- постройки хозяйственного назначения (летние кухни, хозяйственные постройки, кладовые, подвалы, бани, бассейны, теплицы, оранжереи, навесы) индивидуального использования;</p> <p>- площадки хозяйственные, в том числе площадки для мусоросборников и выгула собак;</p> <p>- общественные туалеты, надворные туалеты, гидронепроницаемые выгребы, септики;</p> <p>- объекты, обеспечивающие общественную безопасность и безопасность объектов основных и условно разрешенных видов использования, включая противопожарную.</p>

ОПИСАНИЕ МЕСТОПОЛОЖЕНИЯ ГРАНИЦ

ОД-2. Зона делового, общественного и коммерческого назначения местного значения

(наименование объекта, местоположение границ которого описано (далее - объект))

Сведения об объекте

1	2	3
		<p>(Вспомогательный); Спорт (Основной, предельные значения: 300-10000); Виды разрешенного использования земельных участков - аналогичны видам разрешенного использования земельных участков с основными и условно разрешенными видами использования;</p> <p>Возведение вспомогательных объектов осуществляется только при наличии действующего разрешения на строительство основных и условно разрешенных объектов капитального строительства.</p> <p>Для всех видов объектов с основными и условно разрешенными видами использования вспомогательные виды разрешенного использования применяются в отношении объектов, технологически связанных с объектами, имеющими основной и условно разрешенный вид использования или обеспечивающих их безопасность в соответствии с нормативно-техническими документами, в том числе:</p> <ul style="list-style-type: none"> - объекты коммунального хозяйства (электро-, тепло-, газо-, водоснабжение, водоотведение, телефонизация и т.д.), необходимые для инженерного обеспечения объектов основных, условно разрешенных, а также иных вспомогательных видов использования; - проезды общего пользования; - автостоянки и гаражи (в том числе открытого типа, наземные, подземные и многоэтажные) для обслуживания жителей и посетителей основных, условно разрешенных, а также иных вспомогательных видов использования; - благоустроенные, в том числе озелененные территории, детские площадки, площадки для отдыха, спортивных занятий; - постройки хозяйственного назначения (летние кухни, хозяйственные постройки, кладовые, подвалы, бани, бассейны, теплицы, оранжереи, навесы) индивидуального использования; - площадки хозяйственные, в том числе площадки для мусоросборников и выгула собак; - общественные туалеты, надворные туалеты, гидронепроницаемые выгребы, септики; - объекты, обеспечивающие общественную безопасность и безопасность объектов основных и условно разрешенных видов использования, включая противопожарную. <p>(Вспомогательный); Гостиничное обслуживание (Основной, предельные значения: 400-5000); Виды разрешенного использования земельных участков - аналогичны видам разрешенного использования земельных участков с основными и условно разрешенными видами использования;</p> <p>Возведение вспомогательных объектов осуществляется только при наличии действующего разрешения на строительство основных и условно разрешенных объектов капитального строительства.</p> <p>Для всех видов объектов с основными и условно разрешенными видами использования вспомогательные виды</p>

ОПИСАНИЕ МЕСТОПОЛОЖЕНИЯ ГРАНИЦ**ОД-2. Зона делового, общественного и коммерческого назначения местного значения**

(наименование объекта, местоположение границ которого описано (далее - объект))

Сведения об объекте

1	2	3
		<p>разрешенного использования применяются в отношении объектов, технологически связанных с объектами, имеющими основной и условно разрешенный вид использования или обеспечивающих их безопасность в соответствии с нормативно-техническими документами, в том числе:</p> <ul style="list-style-type: none"> - объекты коммунального хозяйства (электро-, тепло-, газо-, водоснабжение, водоотведение, телефонизация и т.д.), необходимые для инженерного обеспечения объектов основных, условно разрешенных, а также иных вспомогательных видов использования; - проезды общего пользования; - автостоянки и гаражи (в том числе открытого типа, наземные, подземные и многоэтажные) для обслуживания жителей и посетителей основных, условно разрешенных, а также иных вспомогательных видов использования; - благоустроенные, в том числе озелененные территории, детские площадки, площадки для отдыха, спортивных занятий; - постройки хозяйственного назначения (летние кухни, хозяйственные постройки, кладовые, подвалы, бани, бассейны, теплицы, оранжереи, навесы) индивидуального использования; - площадки хозяйственные, в том числе площадки для мусоросборников и выгула собак; - общественные туалеты, надворные туалеты, гидронепроницаемые выгребы, септики; - объекты, обеспечивающие общественную безопасность и безопасность объектов основных и условно разрешенных видов использования, включая противопожарную. <p>(Вспомогательный); Автомобильный транспорт (Основной, предельные значения: 10-10000); Виды разрешенного использования земельных участков - аналогичны видам разрешенного использования земельных участков с основными и условно разрешенными видами использования; Возведение вспомогательных объектов осуществляется только при наличии действующего разрешения на строительство основных и условно разрешенных объектов капитального строительства.</p> <p>Для всех видов объектов с основными и условно разрешенными видами использования вспомогательные виды разрешенного использования применяются в отношении объектов, технологически связанных с объектами, имеющими основной и условно разрешенный вид использования или обеспечивающих их безопасность в соответствии с нормативно-техническими документами, в том числе:</p> <ul style="list-style-type: none"> - объекты коммунального хозяйства (электро-, тепло-, газо-, водоснабжение, водоотведение, телефонизация и т.д.), необходимые для инженерного обеспечения объектов основных, условно разрешенных, а также иных вспомогательных видов использования; - проезды общего пользования;

ОПИСАНИЕ МЕСТОПОЛОЖЕНИЯ ГРАНИЦ

ОД-2. Зона делового, общественного и коммерческого назначения местного значения

(наименование объекта, местоположение границ которого описано (далее - объект))

Сведения об объекте

1	2	3
		<p>- автостоянки и гаражи (в том числе открытого типа, наземные, подземные и многоэтажные) для обслуживания жителей и посетителей основных, условно разрешенных, а также иных вспомогательных видов использования;</p> <p>- благоустроенные, в том числе озелененные территории, детские площадки, площадки для отдыха, спортивных занятий;</p> <p>- постройки хозяйственного назначения (летние кухни, хозяйственные постройки, кладовые, подвалы, бани, бассейны, теплицы, оранжереи, навесы) индивидуального использования;</p> <p>- площадки хозяйственные, в том числе площадки для мусоросборников и выгула собак;</p> <p>- общественные туалеты, надворные туалеты, гидронепроницаемые выгребы, септики;</p> <p>- объекты, обеспечивающие общественную безопасность и безопасность объектов основных и условно разрешенных видов использования, включая противопожарную. (Вспомогательный); Коммунальное обслуживание (Основной, предельные значения: 1-10000); Виды разрешенного использования земельных участков - аналогичны видам разрешенного использования земельных участков с основными и условно разрешенными видами использования; Возведение вспомогательных объектов осуществляется только при наличии действующего разрешения на строительство основных и условно разрешенных объектов капитального строительства.</p> <p>Для всех видов объектов с основными и условно разрешенными видами использования вспомогательные виды разрешенного использования применяются в отношении объектов, технологически связанных с объектами, имеющими основной и условно разрешенный вид использования или обеспечивающих их безопасность в соответствии с нормативно-техническими документами, в том числе:</p> <p>- объекты коммунального хозяйства (электро-, тепло-, газо-, водоснабжение, водоотведение, телефонизация и т.д.), необходимые для инженерного обеспечения объектов основных, условно разрешенных, а также иных вспомогательных видов использования;</p> <p>- проезды общего пользования;</p> <p>- автостоянки и гаражи (в том числе открытого типа, наземные, подземные и многоэтажные) для обслуживания жителей и посетителей основных, условно разрешенных, а также иных вспомогательных видов использования;</p> <p>- благоустроенные, в том числе озелененные территории, детские площадки, площадки для отдыха, спортивных занятий;</p> <p>- постройки хозяйственного назначения (летние кухни, хозяйственные постройки, кладовые, подвалы, бани, бассейны, теплицы, оранжереи, навесы) индивидуального использования;</p>

ОПИСАНИЕ МЕСТОПОЛОЖЕНИЯ ГРАНИЦ

ОД-2. Зона делового, общественного и коммерческого назначения местного значения

(наименование объекта, местоположение границ которого описано (далее - объект))

Сведения об объекте

1	2	3
		<p>- площадки хозяйственные, в том числе площадки для мусоросборников и выгула собак;</p> <p>- общественные туалеты, надворные туалеты, гидронепроницаемые выгребы, септики;</p> <p>- объекты, обеспечивающие общественную безопасность и безопасность объектов основных и условно разрешенных видов использования, включая противопожарную. (Вспомогательный); Обеспечение внутреннего правопорядка (Основной, предельные значения: 10-10000); Виды разрешенного использования земельных участков - аналогичны видам разрешенного использования земельных участков с основными и условно разрешенными видами использования;</p> <p>Возведение вспомогательных объектов осуществляется только при наличии действующего разрешения на строительство основных и условно разрешенных объектов капитального строительства.</p> <p>Для всех видов объектов с основными и условно разрешенными видами использования вспомогательные виды разрешенного использования применяются в отношении объектов, технологически связанных с объектами, имеющими основной и условно разрешенный вид использования или обеспечивающих их безопасность в соответствии с нормативно-техническими документами, в том числе:</p> <p>- объекты коммунального хозяйства (электро-, тепло-, газо-, водоснабжение, водоотведение, телефонизация и т.д.), необходимые для инженерного обеспечения объектов основных, условно разрешенных, а также иных вспомогательных видов использования;</p> <p>- проезды общего пользования;</p> <p>- автостоянки и гаражи (в том числе открытого типа, наземные, подземные и многоярусные) для обслуживания жителей и посетителей основных, условно разрешенных, а также иных вспомогательных видов использования;</p> <p>- благоустроенные, в том числе озелененные территории, детские площадки, площадки для отдыха, спортивных занятий;</p> <p>- постройки хозяйственного назначения (летние кухни, хозяйственные постройки, кладовые, подвалы, бани, бассейны, теплицы, оранжереи, навесы) индивидуального использования;</p> <p>- площадки хозяйственные, в том числе площадки для мусоросборников и выгула собак;</p> <p>- общественные туалеты, надворные туалеты, гидронепроницаемые выгребы, септики;</p> <p>- объекты, обеспечивающие общественную безопасность и безопасность объектов основных и условно разрешенных видов использования, включая противопожарную. (Вспомогательный); Связь (Основной, предельные значения: 10-10000); Виды разрешенного использования земельных участков - аналогичны видам разрешенного использования</p>

ОПИСАНИЕ МЕСТОПОЛОЖЕНИЯ ГРАНИЦ

ОД-2. Зона делового, общественного и коммерческого назначения местного значения

(наименование объекта, местоположение границ которого описано (далее - объект))

Сведения об объекте

1	2	3
		<p>земельных участков с основными и условно разрешенными видами использования;</p> <p>Возведение вспомогательных объектов осуществляется только при наличии действующего разрешения на строительство основных и условно разрешенных объектов капитального строительства.</p> <p>Для всех видов объектов с основными и условно разрешенными видами использования вспомогательные виды разрешенного использования применяются в отношении объектов, технологически связанных с объектами, имеющими основной и условно разрешенный вид использования или обеспечивающих их безопасность в соответствии с нормативно-техническими документами, в том числе:</p> <ul style="list-style-type: none"> - объекты коммунального хозяйства (электро-, тепло-, газо-, водоснабжение, водоотведение, телефонизация и т.д.), необходимые для инженерного обеспечения объектов основных, условно разрешенных, а также иных вспомогательных видов использования; - проезды общего пользования; - автостоянки и гаражи (в том числе открытого типа, наземные, подземные и многоэтажные) для обслуживания жителей и посетителей основных, условно разрешенных, а также иных вспомогательных видов использования; - благоустроенные, в том числе озелененные территории, детские площадки, площадки для отдыха, спортивных занятий; - постройки хозяйственного назначения (летние кухни, хозяйственные постройки, кладовые, подвалы, бани, бассейны, теплицы, оранжереи, навесы) индивидуального использования; - площадки хозяйственные, в том числе площадки для мусоросборников и выгула собак; - общественные туалеты, надворные туалеты, гидронепроницаемые выгребы, септики; - объекты, обеспечивающие общественную безопасность и безопасность объектов основных и условно разрешенных видов использования, включая противопожарную. <p>(Вспомогательный); Обеспечение деятельности в области гидрометеорологии и смежных с ней областях (Основной, предельные значения: 10-10000); Виды разрешенного использования земельных участков - аналогичны видам разрешенного использования земельных участков с основными и условно разрешенными видами использования;</p> <p>Возведение вспомогательных объектов осуществляется только при наличии действующего разрешения на строительство основных и условно разрешенных объектов капитального строительства.</p> <p>Для всех видов объектов с основными и условно разрешенными видами использования вспомогательные виды разрешенного использования применяются в отношении объектов, технологически связанных с объектами, имеющими</p>

ОПИСАНИЕ МЕСТОПОЛОЖЕНИЯ ГРАНИЦ

ОД-2. Зона делового, общественного и коммерческого назначения местного значения

(наименование объекта, местоположение границ которого описано (далее - объект))

Сведения об объекте

1	2	3
		<p>основной и условно разрешенный вид использования или обеспечивающих их безопасность в соответствии с нормативно-техническими документами, в том числе:</p> <ul style="list-style-type: none"> - объекты коммунального хозяйства (электро-, тепло-, газо-, водоснабжение, водоотведение, телефонизация и т.д.), необходимые для инженерного обеспечения объектов основных, условно разрешенных, а также иных вспомогательных видов использования; - проезды общего пользования; - автостоянки и гаражи (в том числе открытого типа, наземные, подземные и многэтажные) для обслуживания жителей и посетителей основных, условно разрешенных, а также иных вспомогательных видов использования; - благоустроенные, в том числе озелененные территории, детские площадки, площадки для отдыха, спортивных занятий; - постройки хозяйственного назначения (летние кухни, хозяйственные постройки, кладовые, подвалы, бани, бассейны, теплицы, оранжереи, навесы) индивидуального использования; - площадки хозяйственные, в том числе площадки для мусоросборников и выгула собак; - общественные туалеты, надворные туалеты, гидронепроницаемые выгребы, септики; - объекты, обеспечивающие общественную безопасность и безопасность объектов основных и условно разрешенных видов использования, включая противопожарную. <p>(Вспомогательный); Земельные участки (территории) общего пользования (Основной); Виды разрешенного использования земельных участков - аналогичны видам разрешенного использования земельных участков с основными и условно разрешенными видами использования; (Вспомогательный); Проведение азартных игр (Основной, предельные значения: 100-1000); Виды разрешенного использования земельных участков - аналогичны видам разрешенного использования земельных участков с основными и условно разрешенными видами использования;</p> <p>Возведение вспомогательных объектов осуществляется только при наличии действующего разрешения на строительство основных и условно разрешенных объектов капитального строительства.</p> <p>Для всех видов объектов с основными и условно разрешенными видами использования вспомогательные виды разрешенного использования применяются в отношении объектов, технологически связанных с объектами, имеющими основной и условно разрешенный вид использования или обеспечивающих их безопасность в соответствии с нормативно-техническими документами, в том числе:</p> <ul style="list-style-type: none"> - объекты коммунального хозяйства (электро-, тепло-, газо-, водоснабжение, водоотведение, телефонизация и т.д.), необходимые для инженерного обеспечения объектов

ОПИСАНИЕ МЕСТОПОЛОЖЕНИЯ ГРАНИЦ

ОД-2. Зона делового, общественного и коммерческого назначения местного значения

(наименование объекта, местоположение границ которого описано (далее - объект))

Сведения об объекте

1	2	3
		<p>основных, условно разрешенных, а также иных вспомогательных видов использования;</p> <ul style="list-style-type: none"> - проезды общего пользования; - автостоянки и гаражи (в том числе открытого типа, наземные, подземные и многоэтажные) для обслуживания жителей и посетителей основных, условно разрешенных, а также иных вспомогательных видов использования; - благоустроенные, в том числе озелененные территории, детские площадки, площадки для отдыха, спортивных занятий; - постройки хозяйственного назначения (летние кухни, хозяйственные постройки, кладовые, подвалы, бани, бассейны, теплицы, оранжереи, навесы) индивидуального использования; - площадки хозяйственные, в том числе площадки для мусоросборников и выгула собак; - общественные туалеты, надворные туалеты, гидронепроницаемые выгребы, септики; - объекты, обеспечивающие общественную безопасность и безопасность объектов основных и условно разрешенных видов использования, включая противопожарную. <p>(Вспомогательный); Дома социального обслуживания (Основной, предельные значения: 400-5000); Виды разрешенного использования земельных участков - аналогичны видам разрешенного использования земельных участков с основными и условно разрешенными видами использования;</p> <p>Возведение вспомогательных объектов осуществляется только при наличии действующего разрешения на строительство основных и условно разрешенных объектов капитального строительства.</p> <p>Для всех видов объектов с основными и условно разрешенными видами использования вспомогательные виды разрешенного использования применяются в отношении объектов, технологически связанных с объектами, имеющими основной и условно разрешенный вид использования или обеспечивающих их безопасность в соответствии с нормативно-техническими документами, в том числе:</p> <ul style="list-style-type: none"> - объекты коммунального хозяйства (электро-, тепло-, газо-, водоснабжение, водоотведение, телефонизация и т.д.), необходимые для инженерного обеспечения объектов основных, условно разрешенных, а также иных вспомогательных видов использования; - проезды общего пользования; - автостоянки и гаражи (в том числе открытого типа, наземные, подземные и многоэтажные) для обслуживания жителей и посетителей основных, условно разрешенных, а также иных вспомогательных видов использования; - благоустроенные, в том числе озелененные территории, детские площадки, площадки для отдыха, спортивных занятий;

ОПИСАНИЕ МЕСТОПОЛОЖЕНИЯ ГРАНИЦ

ОД-2. Зона делового, общественного и коммерческого назначения местного значения

(наименование объекта, местоположение границ которого описано (далее - объект))

Сведения об объекте

1	2	3
		<p>- постройки хозяйственного назначения (летние кухни, хозяйственные постройки, кладовые, подвалы, бани, бассейны, теплицы, оранжереи, навесы) индивидуального использования;</p> <p>- площадки хозяйственные, в том числе площадки для мусоросборников и выгула собак;</p> <p>- общественные туалеты, надворные туалеты, гидронепроницаемые выгребы, септики;</p> <p>- объекты, обеспечивающие общественную безопасность и безопасность объектов основных и условно разрешенных видов использования, включая противопожарную.</p> <p>(Вспомогательный); Амбулаторно-поликлиническое обслуживание (Основной, предельные значения: 400-50000);</p> <p>Виды разрешенного использования земельных участков - аналогичны видам разрешенного использования земельных участков с основными и условно разрешенными видами использования;</p> <p>Возведение вспомогательных объектов осуществляется только при наличии действующего разрешения на строительство основных и условно разрешенных объектов капитального строительства.</p> <p>Для всех видов объектов с основными и условно разрешенными видами использования вспомогательные виды разрешенного использования применяются в отношении объектов, технологически связанных с объектами, имеющими основной и условно разрешенный вид использования или обеспечивающих их безопасность в соответствии с нормативно-техническими документами, в том числе:</p> <p>- объекты коммунального хозяйства (электро-, тепло-, газо-, водоснабжение, водоотведение, телефонизация и т.д.), необходимые для инженерного обеспечения объектов основных, условно разрешенных, а также иных вспомогательных видов использования;</p> <p>- проезды общего пользования;</p> <p>- автостоянки и гаражи (в том числе открытого типа, наземные, подземные и многоэтажные) для обслуживания жителей и посетителей основных, условно разрешенных, а также иных вспомогательных видов использования;</p> <p>- благоустроенные, в том числе озелененные территории, детские площадки, площадки для отдыха, спортивных занятий;</p> <p>- постройки хозяйственного назначения (летние кухни, хозяйственные постройки, кладовые, подвалы, бани, бассейны, теплицы, оранжереи, навесы) индивидуального использования;</p> <p>- площадки хозяйственные, в том числе площадки для мусоросборников и выгула собак;</p> <p>- общественные туалеты, надворные туалеты, гидронепроницаемые выгребы, септики;</p> <p>- объекты, обеспечивающие общественную безопасность и безопасность объектов основных и условно разрешенных</p>

ОПИСАНИЕ МЕСТОПОЛОЖЕНИЯ ГРАНИЦ

ОД-2. Зона делового, общественного и коммерческого назначения местного значения

(наименование объекта, местоположение границ которого описано (далее - объект))

Сведения об объекте

1	2	3
		<p>видов использования, включая противопожарную. (Вспомогательный); Улично-дорожная сеть (Основной); Виды разрешенного использования земельных участков - аналогичны видам разрешенного использования земельных участков с основными и условно разрешенными видами использования;</p> <p>Возведение вспомогательных объектов осуществляется только при наличии действующего разрешения на строительство основных и условно разрешенных объектов капитального строительства.</p> <p>Для всех видов объектов с основными и условно разрешенными видами использования вспомогательные виды разрешенного использования применяются в отношении объектов, технологически связанных с объектами, имеющими основной и условно разрешенный вид использования или обеспечивающих их безопасность в соответствии с нормативно-техническими документами, в том числе:</p> <ul style="list-style-type: none"> - объекты коммунального хозяйства (электро-, тепло-, газо-, водоснабжение, водоотведение, телефонизация и т.д.), необходимые для инженерного обеспечения объектов основных, условно разрешенных, а также иных вспомогательных видов использования; - проезды общего пользования; - автостоянки и гаражи (в том числе открытого типа, наземные, подземные и многоэтажные) для обслуживания жителей и посетителей основных, условно разрешенных, а также иных вспомогательных видов использования; - благоустроенные, в том числе озелененные территории, детские площадки, площадки для отдыха, спортивных занятий; - постройки хозяйственного назначения (летние кухни, хозяйственные постройки, кладовые, подвалы, бани, бассейны, теплицы, оранжереи, навесы) индивидуального использования; - площадки хозяйственные, в том числе площадки для мусоросборников и выгула собак; - общественные туалеты, надворные туалеты, гидронепроницаемые выгребы, септики; - объекты, обеспечивающие общественную безопасность и безопасность объектов основных и условно разрешенных видов использования, включая противопожарную. <p>минимальная/максимальная площадь земельных участков, минимальная ширина земельных участков вдоль фронта улицы (проезда) - аналогичны, параметрам разрешенного строительства, реконструкции объектов с основными и условно разрешенными видами использования;</p> <p>максимальный процент застройки в границах земельного участка, максимальная высота строений, сооружений от уровня земли - аналогичны, параметрам разрешенного строительства, реконструкции объектов с основными и</p>

ОПИСАНИЕ МЕСТОПОЛОЖЕНИЯ ГРАНИЦ

ОД-2. Зона делового, общественного и коммерческого назначения местного значения

(наименование объекта, местоположение границ которого описано (далее - объект))

Сведения об объекте

1	2	3
		<p>условно разрешенными видами использования, с условием применения понижающего коэффициента 0,5 (если иное не оговорено отдельно);</p> <p>минимальные отступы от границ земельных участков - 1 м; максимальное количество надземных этажей зданий - 2 этажа (включая мансардный этаж);</p> <p>требования в части максимальной высоты, установленные настоящими Правилами, не распространяются на антенны, вентиляционные и дымовые трубы;</p> <p>(Вспомогательный); Благоустройство территории (Основной);</p> <p>Виды разрешенного использования земельных участков - аналогичны видам разрешенного использования земельных участков с основными и условно разрешенными видами использования;</p> <p>Возведение вспомогательных объектов осуществляется только при наличии действующего разрешения на строительство основных и условно разрешенных объектов капитального строительства.</p> <p>Для всех видов объектов с основными и условно разрешенными видами использования вспомогательные виды разрешенного использования применяются в отношении объектов, технологически связанных с объектами, имеющими основной и условно разрешенный вид использования или обеспечивающих их безопасность в соответствии с нормативно-техническими документами, в том числе:</p> <ul style="list-style-type: none"> - объекты коммунального хозяйства (электро-, тепло-, газо-, водоснабжение, водоотведение, телефонизация и т.д.), необходимые для инженерного обеспечения объектов основных, условно разрешенных, а также иных вспомогательных видов использования; - проезды общего пользования; - автостоянки и гаражи (в том числе открытого типа, наземные, подземные и многоэтажные) для обслуживания жителей и посетителей основных, условно разрешенных, а также иных вспомогательных видов использования; - благоустроенные, в том числе озелененные территории, детские площадки, площадки для отдыха, спортивных занятий; - постройки хозяйственного назначения (летние кухни, хозяйственные постройки, кладовые, подвалы, бани, бассейны, теплицы, оранжереи, навесы) индивидуального использования; - площадки хозяйственные, в том числе площадки для мусоросборников и выгула собак; - общественные туалеты, надворные туалеты, гидронепроницаемые выгребы, септики; - объекты, обеспечивающие общественную безопасность и безопасность объектов основных и условно разрешенных видов использования, включая противопожарную. <p>минимальная/максимальная площадь земельных участков,</p>

ОПИСАНИЕ МЕСТОПОЛОЖЕНИЯ ГРАНИЦ

ОД-2. Зона делового, общественного и коммерческого назначения местного значения

(наименование объекта, местоположение границ которого описано (далее - объект))

Сведения об объекте

1	2	3
		<p>минимальная ширина земельных участков вдоль фронта улицы (проезда) - аналогичны, параметрам разрешенного строительства, реконструкции объектов с основными и условно разрешенными видами использования;</p> <p>максимальный процент застройки в границах земельного участка, максимальная высота строений, сооружений от уровня земли - аналогичны, параметрам разрешенного строительства, реконструкции объектов с основными и условно разрешенными видами использования, с условием применения понижающего коэффициента 0,5 (если иное не оговорено отдельно);</p> <p>минимальные отступы от границ земельных участков - 1 м; максимальное количество надземных этажей зданий - 2 этажа (включая мансардный этаж);</p> <p>требования в части максимальной высоты, установленные настоящими Правилами, не распространяются на антенны, вентиляционные и дымовые трубы;</p> <p>(Вспомогательный); Многоэтажная жилая застройка (высотная застройка) (Основной, предельные значения: ≤ 50000); Виды разрешенного использования земельных участков - аналогичны видам разрешенного использования земельных участков с основными и условно разрешенными видами использования;</p> <p>Возведение вспомогательных объектов осуществляется только при наличии действующего разрешения на строительство основных и условно разрешенных объектов капитального строительства.</p> <p>Для всех видов объектов с основными и условно разрешенными видами использования вспомогательные виды разрешенного использования применяются в отношении объектов, технологически связанных с объектами, имеющими основной и условно разрешенный вид использования или обеспечивающих их безопасность в соответствии с нормативно-техническими документами, в том числе:</p> <ul style="list-style-type: none"> - объекты коммунального хозяйства (электро-, тепло-, газо-, водоснабжение, водоотведение, телефонизация и т.д.), необходимые для инженерного обеспечения объектов основных, условно разрешенных, а также иных вспомогательных видов использования; - проезды общего пользования; - автостоянки и гаражи (в том числе открытого типа, наземные, подземные и многоэтажные) для обслуживания жителей и посетителей основных, условно разрешенных, а также иных вспомогательных видов использования; - благоустроенные, в том числе озелененные территории, детские площадки, площадки для отдыха, спортивных занятий; - постройки хозяйственного назначения (летние кухни, хозяйственные постройки, кладовые, подвалы, бани, бассейны,

ОПИСАНИЕ МЕСТОПОЛОЖЕНИЯ ГРАНИЦ

ОД-2. Зона делового, общественного и коммерческого назначения местного значения

(наименование объекта, местоположение границ которого описано (далее - объект))

Сведения об объекте

1	2	3
		<p>теплицы, оранжереи, навесы) индивидуального использования;</p> <ul style="list-style-type: none"> - площадки хозяйственные, в том числе площадки для мусоросборников и выгула собак; - общественные туалеты, надворные туалеты, гидронепроницаемые выгребы, септики; - объекты, обеспечивающие общественную безопасность и безопасность объектов основных и условно разрешенных видов использования, включая противопожарную. <p>(Вспомогательный); Дошкольное, начальное и среднее общее образование (Условно-разрешенный, предельные значения: ≥ 400); Виды разрешенного использования земельных участков - аналогичны видам разрешенного использования земельных участков с основными и условно разрешенными видами использования;</p> <p>Возведение вспомогательных объектов осуществляется только при наличии действующего разрешения на строительство основных и условно разрешенных объектов капитального строительства.</p> <p>Для всех видов объектов с основными и условно разрешенными видами использования вспомогательные виды разрешенного использования применяются в отношении объектов, технологически связанных с объектами, имеющими основной и условно разрешенный вид использования или обеспечивающих их безопасность в соответствии с нормативно-техническими документами, в том числе:</p> <ul style="list-style-type: none"> - объекты коммунального хозяйства (электро-, тепло-, газо-, водоснабжение, водоотведение, телефонизация и т.д.), необходимые для инженерного обеспечения объектов основных, условно разрешенных, а также иных вспомогательных видов использования; - проезды общего пользования; - автостоянки и гаражи (в том числе открытого типа, наземные, подземные и многоэтажные) для обслуживания жителей и посетителей основных, условно разрешенных, а также иных вспомогательных видов использования; - благоустроенные, в том числе озелененные территории, детские площадки, площадки для отдыха, спортивных занятий; - постройки хозяйственного назначения (летние кухни, хозяйственные постройки, кладовые, подвалы, бани, бассейны, теплицы, оранжереи, навесы) индивидуального использования; - площадки хозяйственные, в том числе площадки для мусоросборников и выгула собак; - общественные туалеты, надворные туалеты, гидронепроницаемые выгребы, септики; - объекты, обеспечивающие общественную безопасность и безопасность объектов основных и условно разрешенных видов использования, включая противопожарную. <p>(Вспомогательный); Среднее и высшее профессиональное</p>

ОПИСАНИЕ МЕСТОПОЛОЖЕНИЯ ГРАНИЦ

ОД-2. Зона делового, общественного и коммерческого назначения местного значения

(наименование объекта, местоположение границ которого описано (далее - объект))

Сведения об объекте

1	2	3
		<p>образование (Условно-разрешенный, предельные значения: 400-60000); Виды разрешенного использования земельных участков - аналогичны видам разрешенного использования земельных участков с основными и условно разрешенными видами использования;</p> <p>Возведение вспомогательных объектов осуществляется только при наличии действующего разрешения на строительство основных и условно разрешенных объектов капитального строительства.</p> <p>Для всех видов объектов с основными и условно разрешенными видами использования вспомогательные виды разрешенного использования применяются в отношении объектов, технологически связанных с объектами, имеющими основной и условно разрешенный вид использования или обеспечивающих их безопасность в соответствии с нормативно-техническими документами, в том числе:</p> <ul style="list-style-type: none"> - объекты коммунального хозяйства (электро-, тепло-, газо-, водоснабжение, водоотведение, телефонизация и т.д.), необходимые для инженерного обеспечения объектов основных, условно разрешенных, а также иных вспомогательных видов использования; - проезды общего пользования; - автостоянки и гаражи (в том числе открытого типа, наземные, подземные и многоэтажные) для обслуживания жителей и посетителей основных, условно разрешенных, а также иных вспомогательных видов использования; - благоустроенные, в том числе озелененные территории, детские площадки, площадки для отдыха, спортивных занятий; - постройки хозяйственного назначения (летние кухни, хозяйственные постройки, кладовые, подвалы, бани, бассейны, теплицы, оранжереи, навесы) индивидуального использования; - площадки хозяйственные, в том числе площадки для мусоросборников и выгула собак; - общественные туалеты, надворные туалеты, гидронепроницаемые выгребы, септики; - объекты, обеспечивающие общественную безопасность и безопасность объектов основных и условно разрешенных видов использования, включая противопожарную. <p>(Вспомогательный); Стационарное медицинское обслуживание (Условно-разрешенный, предельные значения: 400-50000); Виды разрешенного использования земельных участков - аналогичны видам разрешенного использования земельных участков с основными и условно разрешенными видами использования;</p> <p>Возведение вспомогательных объектов осуществляется только при наличии действующего разрешения на строительство основных и условно разрешенных объектов капитального строительства.</p> <p>Для всех видов объектов с основными и условно</p>

ОПИСАНИЕ МЕСТОПОЛОЖЕНИЯ ГРАНИЦ

ОД-2. Зона делового, общественного и коммерческого назначения местного значения

(наименование объекта, местоположение границ которого описано (далее - объект))

Сведения об объекте

1	2	3
		<p>разрешенными видами использования вспомогательные виды разрешенного использования применяются в отношении объектов, технологически связанных с объектами, имеющими основной и условно разрешенный вид использования или обеспечивающих их безопасность в соответствии с нормативно-техническими документами, в том числе:</p> <ul style="list-style-type: none"> - объекты коммунального хозяйства (электро-, тепло-, газо-, водоснабжение, водоотведение, телефонизация и т.д.), необходимые для инженерного обеспечения объектов основных, условно разрешенных, а также иных вспомогательных видов использования; - проезды общего пользования; - автостоянки и гаражи (в том числе открытого типа, наземные, подземные и многоэтажные) для обслуживания жителей и посетителей основных, условно разрешенных, а также иных вспомогательных видов использования; - благоустроенные, в том числе озелененные территории, детские площадки, площадки для отдыха, спортивных занятий; - постройки хозяйственного назначения (летние кухни, хозяйственные постройки, кладовые, подвалы, бани, бассейны, теплицы, оранжереи, навесы) индивидуального использования; - площадки хозяйственные, в том числе площадки для мусоросборников и выгула собак; - общественные туалеты, надворные туалеты, гидронепроницаемые выгребы, септики; - объекты, обеспечивающие общественную безопасность и безопасность объектов основных и условно разрешенных видов использования, включая противопожарную. <p>(Вспомогательный); Религиозное использование (Условно-разрешенный, предельные значения: 400-20000); Виды разрешенного использования земельных участков - аналогичны видам разрешенного использования земельных участков с основными и условно разрешенными видами использования;</p> <p>Возведение вспомогательных объектов осуществляется только при наличии действующего разрешения на строительство основных и условно разрешенных объектов капитального строительства.</p> <p>Для всех видов объектов с основными и условно разрешенными видами использования вспомогательные виды разрешенного использования применяются в отношении объектов, технологически связанных с объектами, имеющими основной и условно разрешенный вид использования или обеспечивающих их безопасность в соответствии с нормативно-техническими документами, в том числе:</p> <ul style="list-style-type: none"> - объекты коммунального хозяйства (электро-, тепло-, газо-, водоснабжение, водоотведение, телефонизация и т.д.), необходимые для инженерного обеспечения объектов основных, условно разрешенных, а также иных

ОПИСАНИЕ МЕСТОПОЛОЖЕНИЯ ГРАНИЦ**ОД-2. Зона делового, общественного и коммерческого назначения местного значения**

(наименование объекта, местоположение границ которого описано (далее - объект))

Сведения об объекте

1	2	3
		<p>вспомогательных видов использования;</p> <ul style="list-style-type: none"> - проезды общего пользования; - автостоянки и гаражи (в том числе открытого типа, наземные, подземные и многоэтажные) для обслуживания жителей и посетителей основных, условно разрешенных, а также иных вспомогательных видов использования; - благоустроенные, в том числе озелененные территории, детские площадки, площадки для отдыха, спортивных занятий; - постройки хозяйственного назначения (летние кухни, хозяйственные постройки, кладовые, подвалы, бани, бассейны, теплицы, оранжереи, навесы) индивидуального использования; - площадки хозяйственные, в том числе площадки для мусоросборников и выгула собак; - общественные туалеты, надворные туалеты, гидронепроницаемые выгребы, септики; - объекты, обеспечивающие общественную безопасность и безопасность объектов основных и условно разрешенных видов использования, включая противопожарную. <p>(Вспомогательный); Обслуживание автотранспорта (Условно-разрешенный, предельные значения: 200-5000); Виды разрешенного использования земельных участков - аналогичны видам разрешенного использования земельных участков с основными и условно разрешенными видами использования;</p> <p>Возведение вспомогательных объектов осуществляется только при наличии действующего разрешения на строительство основных и условно разрешенных объектов капитального строительства.</p> <p>Для всех видов объектов с основными и условно разрешенными видами использования вспомогательные виды разрешенного использования применяются в отношении объектов, технологически связанных с объектами, имеющими основной и условно разрешенный вид использования или обеспечивающих их безопасность в соответствии с нормативно-техническими документами, в том числе:</p> <ul style="list-style-type: none"> - объекты коммунального хозяйства (электро-, тепло-, газо-, водоснабжение, водоотведение, телефонизация и т.д.), необходимые для инженерного обеспечения объектов основных, условно разрешенных, а также иных вспомогательных видов использования; - проезды общего пользования; - автостоянки и гаражи (в том числе открытого типа, наземные, подземные и многоэтажные) для обслуживания жителей и посетителей основных, условно разрешенных, а также иных вспомогательных видов использования; - благоустроенные, в том числе озелененные территории, детские площадки, площадки для отдыха, спортивных занятий; - постройки хозяйственного назначения (летние кухни,

ОПИСАНИЕ МЕСТОПОЛОЖЕНИЯ ГРАНИЦ

ОД-2. Зона делового, общественного и коммерческого назначения местного значения

(наименование объекта, местоположение границ которого описано (далее - объект))

Сведения об объекте

1	2	3
		<p>хозяйственные постройки, кладовые, подвалы, бани, бассейны, теплицы, оранжереи, навесы) индивидуального использования;</p> <ul style="list-style-type: none"> - площадки хозяйственные, в том числе площадки для мусоросборников и выгула собак; - общественные туалеты, надворные туалеты, гидронепроницаемые выгребы, септики; - объекты, обеспечивающие общественную безопасность и безопасность объектов основных и условно разрешенных видов использования, включая противопожарную. <p>(Вспомогательный); Объекты придорожного сервиса (Условно-разрешенный, предельные значения: 100-600); Виды разрешенного использования земельных участков - аналогичны видам разрешенного использования земельных участков с основными и условно разрешенными видами использования;</p> <p>Возведение вспомогательных объектов осуществляется только при наличии действующего разрешения на строительство основных и условно разрешенных объектов капитального строительства.</p> <p>Для всех видов объектов с основными и условно разрешенными видами использования вспомогательные виды разрешенного использования применяются в отношении объектов, технологически связанных с объектами, имеющими основной и условно разрешенный вид использования или обеспечивающих их безопасность в соответствии с нормативно-техническими документами, в том числе:</p> <ul style="list-style-type: none"> - объекты коммунального хозяйства (электро-, тепло-, газо-, водоснабжение, водоотведение, телефонизация и т.д.), необходимые для инженерного обеспечения объектов основных, условно разрешенных, а также иных вспомогательных видов использования; - проезды общего пользования; - автостоянки и гаражи (в том числе открытого типа, наземные, подземные и многоэтажные) для обслуживания жителей и посетителей основных, условно разрешенных, а также иных вспомогательных видов использования; - благоустроенные, в том числе озелененные территории, детские площадки, площадки для отдыха, спортивных занятий; - постройки хозяйственного назначения (летние кухни, хозяйственные постройки, кладовые, подвалы, бани, бассейны, теплицы, оранжереи, навесы) индивидуального использования; - площадки хозяйственные, в том числе площадки для мусоросборников и выгула собак; - общественные туалеты, надворные туалеты, гидронепроницаемые выгребы, септики; - объекты, обеспечивающие общественную безопасность и безопасность объектов основных и условно разрешенных видов использования, включая противопожарную.

ОПИСАНИЕ МЕСТОПОЛОЖЕНИЯ ГРАНИЦ

ОД-2. Зона делового, общественного и коммерческого назначения местного значения

(наименование объекта, местоположение границ которого описано (далее - объект))

Сведения об объекте

1	2	3
		<p>(Вспомогательный); Общежития (Условно-разрешенный, предельные значения: 1800-15000); Виды разрешенного использования земельных участков - аналогичны видам разрешенного использования земельных участков с основными и условно разрешенными видами использования; Возведение вспомогательных объектов осуществляется только при наличии действующего разрешения на строительство основных и условно разрешенных объектов капитального строительства.</p> <p>Для всех видов объектов с основными и условно разрешенными видами использования вспомогательные виды разрешенного использования применяются в отношении объектов, технологически связанных с объектами, имеющими основной и условно разрешенный вид использования или обеспечивающих их безопасность в соответствии с нормативно-техническими документами, в том числе:</p> <ul style="list-style-type: none"> - объекты коммунального хозяйства (электро-, тепло-, газо-, водоснабжение, водоотведение, телефонизация и т.д.), необходимые для инженерного обеспечения объектов основных, условно разрешенных, а также иных вспомогательных видов использования; - проезды общего пользования; - автостоянки и гаражи (в том числе открытого типа, наземные, подземные и многоэтажные) для обслуживания жителей и посетителей основных, условно разрешенных, а также иных вспомогательных видов использования; - благоустроенные, в том числе озелененные территории, детские площадки, площадки для отдыха, спортивных занятий; - постройки хозяйственного назначения (летние кухни, хозяйственные постройки, кладовые, подвалы, бани, бассейны, теплицы, оранжереи, навесы) индивидуального использования; - площадки хозяйственные, в том числе площадки для мусоросборников и выгула собак; - общественные туалеты, надворные туалеты, гидронепроницаемые выгребы, септики; - объекты, обеспечивающие общественную безопасность и безопасность объектов основных и условно разрешенных видов использования, включая противопожарную. <p>(Вспомогательный); Обеспечение обороны и безопасности (Условно-разрешенный, предельные значения: 100-1000000); Виды разрешенного использования земельных участков - аналогичны видам разрешенного использования земельных участков с основными и условно разрешенными видами использования; Возведение вспомогательных объектов осуществляется только при наличии действующего разрешения на строительство основных и условно разрешенных объектов капитального строительства.</p> <p>Для всех видов объектов с основными и условно</p>

ОПИСАНИЕ МЕСТОПОЛОЖЕНИЯ ГРАНИЦ**ОД-2. Зона делового, общественного и коммерческого назначения местного значения**

(наименование объекта, местоположение границ которого описано (далее - объект))

Сведения об объекте

1	2	3
		<p>разрешенными видами использования вспомогательные виды разрешенного использования применяются в отношении объектов, технологически связанных с объектами, имеющими основной и условно разрешенный вид использования или обеспечивающих их безопасность в соответствии с нормативно-техническими документами, в том числе:</p> <ul style="list-style-type: none"> - объекты коммунального хозяйства (электро-, тепло-, газо-, водоснабжение, водоотведение, телефонизация и т.д.), необходимые для инженерного обеспечения объектов основных, условно разрешенных, а также иных вспомогательных видов использования; - проезды общего пользования; - автостоянки и гаражи (в том числе открытого типа, наземные, подземные и многоэтажные) для обслуживания жителей и посетителей основных, условно разрешенных, а также иных вспомогательных видов использования; - благоустроенные, в том числе озелененные территории, детские площадки, площадки для отдыха, спортивных занятий; - постройки хозяйственного назначения (летние кухни, хозяйственные постройки, кладовые, подвалы, бани, бассейны, теплицы, оранжереи, навесы) индивидуального использования; - площадки хозяйственные, в том числе площадки для мусоросборников и выгула собак; - общественные туалеты, надворные туалеты, гидронепроницаемые выгребы, септики; - объекты, обеспечивающие общественную безопасность и безопасность объектов основных и условно разрешенных видов использования, включая противопожарную. <p>(Вспомогательный)</p>

ОПИСАНИЕ МЕСТОПОЛОЖЕНИЯ ГРАНИЦ

ОД-2. Зона делового, общественного и коммерческого назначения местного значения

(наименование объекта, местоположение границ которого описано (далее – объект))

Сведения о местоположении границ объекта

1. Система координат МСК-23, зона 2

2. Сведения о характерных точках границ объекта

Обозначение характерных точек границ	Координаты, м		Метод определения координат характерной точки	Средняя квадратическая погрешность положения характерной точки (M _t), м	Описание обозначения точки на местности (при наличии)
	X	Y			
1	2	3	4	5	6
1	429893,19	2229360,26	Аналитический метод	0,50	—
2	429913,07	2229399,99	Аналитический метод	0,50	—
3	429909,23	2229401,82	Аналитический метод	0,50	—
4	429912,73	2229409,20	Аналитический метод	0,50	—
5	429895,96	2229417,19	Аналитический метод	0,50	—
6	429886,03	2229398,61	Аналитический метод	0,50	—
7	429884,61	2229378,93	Аналитический метод	0,50	—
8	429881,59	2229367,48	Аналитический метод	0,50	—
9	429881,70	2229363,50	Аналитический метод	0,50	—
10	429889,09	2229360,55	Аналитический метод	0,50	—
1	429893,19	2229360,26	Аналитический метод	0,50	—
11	431412,94	2226125,20	Аналитический метод	0,50	—
12	431447,52	2226160,73	Аналитический метод	0,50	—
13	431397,28	2226210,05	Аналитический метод	0,50	—
14	431362,50	2226174,43	Аналитический метод	0,50	—
15	431407,01	2226130,95	Аналитический метод	0,50	—
11	431412,94	2226125,20	Аналитический метод	0,50	—
16	432477,27	2227664,99	Аналитический метод	0,50	—
17	432497,06	2227668,12	Аналитический метод	0,50	—

ОПИСАНИЕ МЕСТОПОЛОЖЕНИЯ ГРАНИЦ**ОД-2. Зона делового, общественного и коммерческого назначения местного значения**

(наименование объекта, местоположение границ которого описано (далее – объект))

Сведения о местоположении границ объекта

1	2	3	4	5	6
18	432492,55	2227698,08	Аналитический метод	0,50	—
19	432490,30	2227712,85	Аналитический метод	0,50	—
20	432487,76	2227728,32	Аналитический метод	0,50	—
21	432477,98	2227787,74	Аналитический метод	0,50	—
22	432477,87	2227788,58	Аналитический метод	0,50	—
23	432473,59	2227816,56	Аналитический метод	0,50	—
24	432472,51	2227817,42	Аналитический метод	0,50	—
25	432452,90	2227814,27	Аналитический метод	0,50	—
26	432440,55	2227812,04	Аналитический метод	0,50	—
27	432429,58	2227810,39	Аналитический метод	0,50	—
28	432421,26	2227809,45	Аналитический метод	0,50	—
29	432409,41	2227807,79	Аналитический метод	0,50	—
30	432395,24	2227805,22	Аналитический метод	0,50	—
31	432382,34	2227802,30	Аналитический метод	0,50	—
32	432388,46	2227757,47	Аналитический метод	0,50	—
33	432391,33	2227736,46	Аналитический метод	0,50	—
34	432410,45	2227739,94	Аналитический метод	0,50	—
35	432427,72	2227743,84	Аналитический метод	0,50	—
36	432439,63	2227745,66	Аналитический метод	0,50	—
37	432441,04	2227735,69	Аналитический метод	0,50	—
38	432442,17	2227726,85	Аналитический метод	0,50	—
39	432430,56	2227725,28	Аналитический метод	0,50	—
40	432414,14	2227722,58	Аналитический метод	0,50	—
41	432393,59	2227718,89	Аналитический метод	0,50	—
42	432388,11	2227718,43	Аналитический метод	0,50	—

ОПИСАНИЕ МЕСТОПОЛОЖЕНИЯ ГРАНИЦ**ОД-2. Зона делового, общественного и коммерческого назначения местного значения**

(наименование объекта, местоположение границ которого описано (далее – объект))

Сведения о местоположении границ объекта

1	2	3	4	5	6
43	432385,43	2227736,24	Аналитический метод	0,50	—
44	432376,18	2227801,46	Аналитический метод	0,50	—
45	432364,76	2227799,90	Аналитический метод	0,50	—
46	432349,53	2227797,49	Аналитический метод	0,50	—
47	432340,57	2227796,23	Аналитический метод	0,50	—
48	432330,00	2227794,53	Аналитический метод	0,50	—
49	432317,74	2227792,75	Аналитический метод	0,50	—
50	432322,52	2227763,57	Аналитический метод	0,50	—
51	432325,19	2227746,21	Аналитический метод	0,50	—
52	432327,10	2227733,80	Аналитический метод	0,50	—
53	432327,42	2227732,40	Аналитический метод	0,50	—
54	432329,96	2227717,30	Аналитический метод	0,50	—
55	432332,43	2227703,99	Аналитический метод	0,50	—
56	432332,69	2227702,55	Аналитический метод	0,50	—
57	432335,48	2227687,52	Аналитический метод	0,50	—
58	432338,01	2227673,45	Аналитический метод	0,50	—
59	432343,33	2227643,48	Аналитический метод	0,50	—
60	432349,06	2227644,48	Аналитический метод	0,50	—
61	432361,85	2227646,64	Аналитический метод	0,50	—
62	432363,84	2227646,99	Аналитический метод	0,50	—
63	432375,38	2227648,81	Аналитический метод	0,50	—
64	432395,44	2227651,35	Аналитический метод	0,50	—
65	432397,35	2227651,60	Аналитический метод	0,50	—
66	432406,69	2227653,73	Аналитический метод	0,50	—
67	432419,82	2227655,52	Аналитический метод	0,50	—

ОПИСАНИЕ МЕСТОПОЛОЖЕНИЯ ГРАНИЦ**ОД-2. Зона делового, общественного и коммерческого назначения местного значения**

(наименование объекта, местоположение границ которого описано (далее – объект))

Сведения о местоположении границ объекта

1	2	3	4	5	6
68	432433,90	2227657,61	Аналитический метод	0,50	—
69	432445,72	2227659,49	Аналитический метод	0,50	—
70	432465,70	2227662,40	Аналитический метод	0,50	—
71	432467,62	2227663,15	Аналитический метод	0,50	—
16	432477,27	2227664,99	Аналитический метод	0,50	—
72	432297,95	2227636,27	Аналитический метод	0,50	—
73	432304,82	2227637,69	Аналитический метод	0,50	—
74	432315,21	2227639,68	Аналитический метод	0,50	—
75	432313,54	2227648,69	Аналитический метод	0,50	—
76	432312,19	2227655,12	Аналитический метод	0,50	—
77	432308,95	2227669,93	Аналитический метод	0,50	—
78	432306,54	2227684,50	Аналитический метод	0,50	—
79	432303,65	2227699,25	Аналитический метод	0,50	—
80	432300,99	2227714,24	Аналитический метод	0,50	—
81	432298,91	2227728,74	Аналитический метод	0,50	—
82	432296,18	2227743,66	Аналитический метод	0,50	—
83	432293,13	2227758,81	Аналитический метод	0,50	—
84	432288,84	2227789,54	Аналитический метод	0,50	—
85	432271,77	2227786,72	Аналитический метод	0,50	—
86	432257,51	2227784,73	Аналитический метод	0,50	—
87	432239,60	2227781,58	Аналитический метод	0,50	—
88	432227,07	2227779,12	Аналитический метод	0,50	—
89	432229,77	2227761,91	Аналитический метод	0,50	—
90	432232,17	2227749,05	Аналитический метод	0,50	—

ОПИСАНИЕ МЕСТОПОЛОЖЕНИЯ ГРАНИЦ**ОД-2. Зона делового, общественного и коммерческого назначения местного значения**

(наименование объекта, местоположение границ которого описано (далее – объект))

Сведения о местоположении границ объекта

1	2	3	4	5	6
91	432235,46	2227727,34	Аналитический метод	0,50	—
92	432238,05	2227710,70	Аналитический метод	0,50	—
93	432243,28	2227711,63	Аналитический метод	0,50	—
94	432245,77	2227712,07	Аналитический метод	0,50	—
95	432247,67	2227701,31	Аналитический метод	0,50	—
96	432248,69	2227697,45	Аналитический метод	0,50	—
97	432235,52	2227694,67	Аналитический метод	0,50	—
98	432221,69	2227692,15	Аналитический метод	0,50	—
99	432207,64	2227690,06	Аналитический метод	0,50	—
100	432193,38	2227686,89	Аналитический метод	0,50	—
101	432191,68	2227696,94	Аналитический метод	0,50	—
102	432191,54	2227701,64	Аналитический метод	0,50	—
103	432204,77	2227704,48	Аналитический метод	0,50	—
104	432218,63	2227707,63	Аналитический метод	0,50	—
105	432233,42	2227710,47	Аналитический метод	0,50	—
106	432229,23	2227735,94	Аналитический метод	0,50	—
107	432227,07	2227746,03	Аналитический метод	0,50	—
108	432226,66	2227747,98	Аналитический метод	0,50	—
109	432226,33	2227749,96	Аналитический метод	0,50	—
110	432221,57	2227778,35	Аналитический метод	0,50	—
111	432212,69	2227776,78	Аналитический метод	0,50	—
112	432208,10	2227775,98	Аналитический метод	0,50	—
113	432193,68	2227774,29	Аналитический метод	0,50	—
114	432173,78	2227770,97	Аналитический метод	0,50	—
115	432160,24	2227768,50	Аналитический метод	0,50	—

ОПИСАНИЕ МЕСТОПОЛОЖЕНИЯ ГРАНИЦ**ОД-2. Зона делового, общественного и коммерческого назначения местного значения**

(наименование объекта, местоположение границ которого описано (далее – объект))

Сведения о местоположении границ объекта

1	2	3	4	5	6
116	432151,84	2227767,24	Аналитический метод	0,50	—
117	432151,84	2227768,28	Аналитический метод	0,50	—
118	432147,45	2227767,67	Аналитический метод	0,50	—
119	432126,25	2227763,67	Аналитический метод	0,50	—
120	432131,06	2227734,20	Аналитический метод	0,50	—
121	432136,05	2227704,51	Аналитический метод	0,50	—
122	432139,52	2227678,68	Аналитический метод	0,50	—
123	432140,18	2227674,30	Аналитический метод	0,50	—
124	432142,87	2227659,34	Аналитический метод	0,50	—
125	432145,07	2227644,16	Аналитический метод	0,50	—
126	432149,58	2227618,72	Аналитический метод	0,50	—
127	432151,42	2227608,04	Аналитический метод	0,50	—
128	432188,41	2227613,57	Аналитический метод	0,50	—
129	432189,82	2227613,86	Аналитический метод	0,50	—
130	432200,98	2227616,11	Аналитический метод	0,50	—
131	432219,43	2227620,16	Аналитический метод	0,50	—
132	432233,85	2227623,78	Аналитический метод	0,50	—
133	432247,91	2227626,72	Аналитический метод	0,50	—
134	432263,22	2227630,08	Аналитический метод	0,50	—
135	432281,77	2227633,17	Аналитический метод	0,50	—
72	432297,95	2227636,27	Аналитический метод	0,50	—
136	432295,32	2228264,65	Аналитический метод	0,50	—
137	432293,30	2228275,42	Аналитический метод	0,50	—
138	432289,25	2228297,24	Аналитический метод	0,50	—

ОПИСАНИЕ МЕСТОПОЛОЖЕНИЯ ГРАНИЦ**ОД-2. Зона делового, общественного и коммерческого назначения местного значения**

(наименование объекта, местоположение границ которого описано (далее – объект))

Сведения о местоположении границ объекта

1	2	3	4	5	6
139	432288,76	2228299,85	Аналитический метод	0,50	—
140	432293,36	2228300,76	Аналитический метод	0,50	—
141	432303,23	2228302,72	Аналитический метод	0,50	—
142	432295,85	2228342,67	Аналитический метод	0,50	—
143	432288,88	2228341,77	Аналитический метод	0,50	—
144	432268,62	2228338,79	Аналитический метод	0,50	—
145	432265,55	2228338,42	Аналитический метод	0,50	—
146	432241,77	2228334,87	Аналитический метод	0,50	—
147	432226,67	2228332,37	Аналитический метод	0,50	—
148	432229,97	2228311,69	Аналитический метод	0,50	—
149	432233,19	2228291,84	Аналитический метод	0,50	—
150	432236,54	2228275,21	Аналитический метод	0,50	—
151	432239,79	2228256,32	Аналитический метод	0,50	—
152	432264,90	2228259,88	Аналитический метод	0,50	—
153	432269,26	2228260,49	Аналитический метод	0,50	—
154	432282,24	2228262,46	Аналитический метод	0,50	—
136	432295,32	2228264,65	Аналитический метод	0,50	—
155	432313,75	2228184,56	Аналитический метод	0,50	—
156	432308,66	2228218,68	Аналитический метод	0,50	—
157	432308,04	2228224,67	Аналитический метод	0,50	—
158	432306,86	2228233,49	Аналитический метод	0,50	—
159	432306,73	2228234,13	Аналитический метод	0,50	—
160	432305,96	2228238,06	Аналитический метод	0,50	—
161	432302,11	2228257,44	Аналитический метод	0,50	—

ОПИСАНИЕ МЕСТОПОЛОЖЕНИЯ ГРАНИЦ**ОД-2. Зона делового, общественного и коммерческого назначения местного значения**

(наименование объекта, местоположение границ которого описано (далее – объект))

Сведения о местоположении границ объекта

1	2	3	4	5	6
162	432287,92	2228255,45	Аналитический метод	0,50	—
163	432287,29	2228255,03	Аналитический метод	0,50	—
164	432281,35	2228253,81	Аналитический метод	0,50	—
165	432270,20	2228252,61	Аналитический метод	0,50	—
166	432266,22	2228252,19	Аналитический метод	0,50	—
167	432240,88	2228249,46	Аналитический метод	0,50	—
168	432243,55	2228233,60	Аналитический метод	0,50	—
169	432245,17	2228223,51	Аналитический метод	0,50	—
170	432246,19	2228217,18	Аналитический метод	0,50	—
171	432249,16	2228196,55	Аналитический метод	0,50	—
172	432252,49	2228175,53	Аналитический метод	0,50	—
173	432278,97	2228180,77	Аналитический метод	0,50	—
174	432279,90	2228180,86	Аналитический метод	0,50	—
175	432287,24	2228181,81	Аналитический метод	0,50	—
176	432289,60	2228182,12	Аналитический метод	0,50	—
177	432299,98	2228183,78	Аналитический метод	0,50	—
178	432300,21	2228182,34	Аналитический метод	0,50	—
155	432313,75	2228184,56	Аналитический метод	0,50	—
179	432195,51	2227981,03	Аналитический метод	0,50	—
180	432200,97	2227981,62	Аналитический метод	0,50	—
181	432207,68	2227982,77	Аналитический метод	0,50	—
182	432234,48	2227986,73	Аналитический метод	0,50	—
183	432249,35	2227988,81	Аналитический метод	0,50	—
184	432249,20	2227989,80	Аналитический метод	0,50	—

ОПИСАНИЕ МЕСТОПОЛОЖЕНИЯ ГРАНИЦ**ОД-2. Зона делового, общественного и коммерческого назначения местного значения**

(наименование объекта, местоположение границ которого описано (далее – объект))

Сведения о местоположении границ объекта

1	2	3	4	5	6
185	432254,75	2227990,65	Аналитический метод	0,50	—
186	432249,34	2228021,63	Аналитический метод	0,50	—
187	432246,67	2228037,34	Аналитический метод	0,50	—
188	432243,95	2228052,81	Аналитический метод	0,50	—
189	432241,51	2228069,10	Аналитический метод	0,50	—
190	432240,91	2228071,57	Аналитический метод	0,50	—
191	432240,25	2228076,38	Аналитический метод	0,50	—
192	432238,95	2228082,65	Аналитический метод	0,50	—
193	432236,67	2228098,44	Аналитический метод	0,50	—
194	432228,90	2228145,68	Аналитический метод	0,50	—
195	432221,46	2228144,60	Аналитический метод	0,50	—
196	432216,21	2228143,72	Аналитический метод	0,50	—
197	432212,25	2228143,05	Аналитический метод	0,50	—
198	432209,09	2228142,53	Аналитический метод	0,50	—
199	432196,33	2228140,40	Аналитический метод	0,50	—
200	432174,94	2228136,91	Аналитический метод	0,50	—
201	432161,98	2228135,10	Аналитический метод	0,50	—
202	432147,36	2228132,82	Аналитический метод	0,50	—
203	432152,66	2228099,83	Аналитический метод	0,50	—
204	432154,30	2228089,65	Аналитический метод	0,50	—
205	432165,80	2228090,83	Аналитический метод	0,50	—
206	432165,63	2228087,94	Аналитический метод	0,50	—
207	432166,04	2228085,74	Аналитический метод	0,50	—
208	432166,77	2228081,21	Аналитический метод	0,50	—
209	432167,44	2228076,92	Аналитический метод	0,50	—

ОПИСАНИЕ МЕСТОПОЛОЖЕНИЯ ГРАНИЦ**ОД-2. Зона делового, общественного и коммерческого назначения местного значения**

(наименование объекта, местоположение границ которого описано (далее – объект))

Сведения о местоположении границ объекта

1	2	3	4	5	6
210	432168,28	2228072,08	Аналитический метод	0,50	—
211	432171,86	2228048,79	Аналитический метод	0,50	—
212	432173,28	2228040,25	Аналитический метод	0,50	—
213	432183,30	2228041,44	Аналитический метод	0,50	—
214	432184,73	2228029,77	Аналитический метод	0,50	—
215	432187,71	2228011,53	Аналитический метод	0,50	—
216	432190,03	2228009,71	Аналитический метод	0,50	—
179	432195,51	2227981,03	Аналитический метод	0,50	—
217	432165,22	2228163,38	Аналитический метод	0,50	—
218	432189,76	2228167,55	Аналитический метод	0,50	—
219	432192,21	2228168,00	Аналитический метод	0,50	—
220	432205,70	2228170,35	Аналитический метод	0,50	—
221	432215,09	2228171,36	Аналитический метод	0,50	—
222	432224,97	2228172,98	Аналитический метод	0,50	—
223	432222,88	2228184,96	Аналитический метод	0,50	—
224	432219,65	2228204,30	Аналитический метод	0,50	—
225	432216,68	2228220,09	Аналитический метод	0,50	—
226	432214,36	2228235,39	Аналитический метод	0,50	—
227	432212,00	2228250,55	Аналитический метод	0,50	—
228	432209,57	2228265,29	Аналитический метод	0,50	—
229	432206,73	2228281,46	Аналитический метод	0,50	—
230	432203,97	2228297,36	Аналитический метод	0,50	—
231	432198,62	2228329,31	Аналитический метод	0,50	—
232	432168,04	2228324,32	Аналитический метод	0,50	—

ОПИСАНИЕ МЕСТОПОЛОЖЕНИЯ ГРАНИЦ**ОД-2. Зона делового, общественного и коммерческого назначения местного значения**

(наименование объекта, местоположение границ которого описано (далее – объект))

Сведения о местоположении границ объекта

1	2	3	4	5	6
233	432154,38	2228322,12	Аналитический метод	0,50	—
234	432152,52	2228321,79	Аналитический метод	0,50	—
235	432142,86	2228320,10	Аналитический метод	0,50	—
236	432134,07	2228318,54	Аналитический метод	0,50	—
237	432118,90	2228315,92	Аналитический метод	0,50	—
238	432122,90	2228290,68	Аналитический метод	0,50	—
239	432123,60	2228286,74	Аналитический метод	0,50	—
240	432125,53	2228276,51	Аналитический метод	0,50	—
241	432135,48	2228277,93	Аналитический метод	0,50	—
242	432136,57	2228269,00	Аналитический метод	0,50	—
243	432136,74	2228268,02	Аналитический метод	0,50	—
244	432137,60	2228262,99	Аналитический метод	0,50	—
245	432137,64	2228254,70	Аналитический метод	0,50	—
246	432139,44	2228241,42	Аналитический метод	0,50	—
247	432142,48	2228224,39	Аналитический метод	0,50	—
248	432148,44	2228225,38	Аналитический метод	0,50	—
249	432149,51	2228220,75	Аналитический метод	0,50	—
250	432156,47	2228221,59	Аналитический метод	0,50	—
251	432158,52	2228208,30	Аналитический метод	0,50	—
252	432161,78	2228187,41	Аналитический метод	0,50	—
217	432165,22	2228163,38	Аналитический метод	0,50	—
253	432300,30	2228740,13	Аналитический метод	0,50	—
254	432315,76	2228742,25	Аналитический метод	0,50	—
255	432308,75	2228782,41	Аналитический метод	0,50	—

ОПИСАНИЕ МЕСТОПОЛОЖЕНИЯ ГРАНИЦ**ОД-2. Зона делового, общественного и коммерческого назначения местного значения**

(наименование объекта, местоположение границ которого описано (далее – объект))

Сведения о местоположении границ объекта

1	2	3	4	5	6
256	432308,46	2228784,08	Аналитический метод	0,50	—
257	432306,43	2228796,10	Аналитический метод	0,50	—
258	432304,06	2228808,42	Аналитический метод	0,50	—
259	432301,83	2228819,69	Аналитический метод	0,50	—
260	432299,70	2228831,04	Аналитический метод	0,50	—
261	432297,41	2228843,22	Аналитический метод	0,50	—
262	432295,49	2228855,22	Аналитический метод	0,50	—
263	432288,27	2228896,20	Аналитический метод	0,50	—
264	432148,66	2228877,57	Аналитический метод	0,50	—
265	432132,63	2228875,34	Аналитический метод	0,50	—
266	432139,45	2228837,09	Аналитический метод	0,50	—
267	432155,61	2228839,40	Аналитический метод	0,50	—
268	432170,78	2228841,68	Аналитический метод	0,50	—
269	432186,11	2228844,05	Аналитический метод	0,50	—
270	432198,98	2228845,71	Аналитический метод	0,50	—
271	432202,97	2228825,79	Аналитический метод	0,50	—
272	432215,71	2228828,42	Аналитический метод	0,50	—
273	432215,31	2228830,35	Аналитический метод	0,50	—
274	432225,80	2228832,15	Аналитический метод	0,50	—
275	432236,19	2228834,21	Аналитический метод	0,50	—
276	432238,01	2228834,91	Аналитический метод	0,50	—
277	432240,66	2228822,81	Аналитический метод	0,50	—
278	432237,31	2228822,15	Аналитический метод	0,50	—
279	432222,75	2228819,43	Аналитический метод	0,50	—
280	432206,92	2228816,49	Аналитический метод	0,50	—

ОПИСАНИЕ МЕСТОПОЛОЖЕНИЯ ГРАНИЦ**ОД-2. Зона делового, общественного и коммерческого назначения местного значения**

(наименование объекта, местоположение границ которого описано (далее – объект))

Сведения о местоположении границ объекта

1	2	3	4	5	6
281	432193,76	2228813,81	Аналитический метод	0,50	—
282	432193,40	2228815,65	Аналитический метод	0,50	—
283	432191,01	2228827,53	Аналитический метод	0,50	—
284	432188,83	2228839,06	Аналитический метод	0,50	—
285	432140,27	2228832,30	Аналитический метод	0,50	—
286	432142,45	2228820,32	Аналитический метод	0,50	—
287	432144,47	2228808,44	Аналитический метод	0,50	—
288	432146,60	2228796,05	Аналитический метод	0,50	—
289	432148,45	2228785,17	Аналитический метод	0,50	—
290	432150,19	2228773,48	Аналитический метод	0,50	—
291	432152,33	2228760,15	Аналитический метод	0,50	—
292	432158,59	2228718,36	Аналитический метод	0,50	—
293	432169,20	2228720,02	Аналитический метод	0,50	—
294	432269,65	2228735,69	Аналитический метод	0,50	—
295	432284,99	2228737,75	Аналитический метод	0,50	—
253	432300,30	2228740,13	Аналитический метод	0,50	—
296	432268,31	2228916,57	Аналитический метод	0,50	—
297	432276,20	2228918,00	Аналитический метод	0,50	—
298	432283,42	2228919,32	Аналитический метод	0,50	—
299	432257,19	2229077,78	Аналитический метод	0,50	—
300	432246,24	2229075,82	Аналитический метод	0,50	—
301	432227,57	2229073,31	Аналитический метод	0,50	—
302	432216,57	2229071,70	Аналитический метод	0,50	—
303	432212,48	2229070,99	Аналитический метод	0,50	—

ОПИСАНИЕ МЕСТОПОЛОЖЕНИЯ ГРАНИЦ**ОД-2. Зона делового, общественного и коммерческого назначения местного значения**

(наименование объекта, местоположение границ которого описано (далее – объект))

Сведения о местоположении границ объекта

1	2	3	4	5	6
304	432209,91	2229070,65	Аналитический метод	0,50	—
305	432199,60	2229069,38	Аналитический метод	0,50	—
306	432195,57	2229068,60	Аналитический метод	0,50	—
307	432194,74	2229068,28	Аналитический метод	0,50	—
308	432193,64	2229068,26	Аналитический метод	0,50	—
309	432186,31	2229066,99	Аналитический метод	0,50	—
310	432179,03	2229066,04	Аналитический метод	0,50	—
311	432163,04	2229063,19	Аналитический метод	0,50	—
312	432159,73	2229062,87	Аналитический метод	0,50	—
313	432151,27	2229061,71	Аналитический метод	0,50	—
314	432146,86	2229061,09	Аналитический метод	0,50	—
315	432129,49	2229059,07	Аналитический метод	0,50	—
316	432126,91	2229058,67	Аналитический метод	0,50	—
317	432100,10	2229054,63	Аналитический метод	0,50	—
318	432102,03	2229043,47	Аналитический метод	0,50	—
319	432106,15	2229021,66	Аналитический метод	0,50	—
320	432109,61	2229002,12	Аналитический метод	0,50	—
321	432111,61	2228991,33	Аналитический метод	0,50	—
322	432114,00	2228976,21	Аналитический метод	0,50	—
323	432115,34	2228967,96	Аналитический метод	0,50	—
324	432116,72	2228960,83	Аналитический метод	0,50	—
325	432139,98	2228964,08	Аналитический метод	0,50	—
326	432141,95	2228964,36	Аналитический метод	0,50	—
327	432143,92	2228964,66	Аналитический метод	0,50	—
328	432153,47	2228966,12	Аналитический метод	0,50	—

ОПИСАНИЕ МЕСТОПОЛОЖЕНИЯ ГРАНИЦ**ОД-2. Зона делового, общественного и коммерческого назначения местного значения**

(наименование объекта, местоположение границ которого описано (далее – объект))

Сведения о местоположении границ объекта

1	2	3	4	5	6
329	432155,12	2228967,19	Аналитический метод	0,50	—
330	432155,69	2228968,61	Аналитический метод	0,50	—
331	432153,22	2228981,30	Аналитический метод	0,50	—
332	432158,26	2228982,05	Аналитический метод	0,50	—
333	432171,14	2228984,02	Аналитический метод	0,50	—
334	432184,50	2228985,52	Аналитический метод	0,50	—
335	432197,67	2228987,18	Аналитический метод	0,50	—
336	432210,65	2228988,70	Аналитический метод	0,50	—
337	432221,41	2228989,77	Аналитический метод	0,50	—
338	432223,88	2228990,01	Аналитический метод	0,50	—
339	432229,86	2228991,39	Аналитический метод	0,50	—
340	432231,63	2228975,62	Аналитический метод	0,50	—
341	432209,68	2228970,72	Аналитический метод	0,50	—
342	432189,59	2228966,27	Аналитический метод	0,50	—
343	432180,44	2228964,40	Аналитический метод	0,50	—
344	432178,99	2228964,24	Аналитический метод	0,50	—
345	432147,65	2228959,25	Аналитический метод	0,50	—
346	432117,15	2228955,77	Аналитический метод	0,50	—
347	432121,46	2228933,06	Аналитический метод	0,50	—
348	432124,30	2228919,23	Аналитический метод	0,50	—
349	432127,89	2228897,41	Аналитический метод	0,50	—
350	432153,29	2228900,64	Аналитический метод	0,50	—
351	432157,26	2228901,13	Аналитический метод	0,50	—
352	432158,26	2228901,31	Аналитический метод	0,50	—
353	432173,60	2228903,33	Аналитический метод	0,50	—

ОПИСАНИЕ МЕСТОПОЛОЖЕНИЯ ГРАНИЦ**ОД-2. Зона делового, общественного и коммерческого назначения местного значения**

(наименование объекта, местоположение границ которого описано (далее – объект))

Сведения о местоположении границ объекта

1	2	3	4	5	6
354	432190,79	2228905,86	Аналитический метод	0,50	—
355	432198,25	2228906,76	Аналитический метод	0,50	—
356	432206,26	2228907,71	Аналитический метод	0,50	—
357	432207,24	2228907,17	Аналитический метод	0,50	—
358	432211,50	2228907,82	Аналитический метод	0,50	—
359	432222,42	2228909,50	Аналитический метод	0,50	—
360	432237,52	2228911,93	Аналитический метод	0,50	—
361	432255,81	2228914,78	Аналитический метод	0,50	—
296	432268,31	2228916,57	Аналитический метод	0,50	—
362	432114,10	2228713,22	Аналитический метод	0,50	—
363	432122,51	2228714,71	Аналитический метод	0,50	—
364	432129,45	2228715,77	Аналитический метод	0,50	—
365	432126,71	2228732,23	Аналитический метод	0,50	—
366	432125,35	2228741,30	Аналитический метод	0,50	—
367	432123,14	2228752,70	Аналитический метод	0,50	—
368	432116,87	2228751,54	Аналитический метод	0,50	—
369	432107,97	2228749,90	Аналитический метод	0,50	—
370	432092,32	2228747,33	Аналитический метод	0,50	—
371	432077,33	2228745,01	Аналитический метод	0,50	—
372	432062,29	2228743,03	Аналитический метод	0,50	—
373	432057,47	2228762,72	Аналитический метод	0,50	—
374	432052,39	2228761,89	Аналитический метод	0,50	—
375	432047,70	2228761,93	Аналитический метод	0,50	—
376	432025,71	2228758,20	Аналитический метод	0,50	—

ОПИСАНИЕ МЕСТОПОЛОЖЕНИЯ ГРАНИЦ**ОД-2. Зона делового, общественного и коммерческого назначения местного значения**

(наименование объекта, местоположение границ которого описано (далее – объект))

Сведения о местоположении границ объекта

1	2	3	4	5	6
377	432024,23	2228769,79	Аналитический метод	0,50	—
378	432029,10	2228770,61	Аналитический метод	0,50	—
379	432031,55	2228770,89	Аналитический метод	0,50	—
380	432042,46	2228772,49	Аналитический метод	0,50	—
381	432055,18	2228774,25	Аналитический метод	0,50	—
382	432068,24	2228776,17	Аналитический метод	0,50	—
383	432068,58	2228773,86	Аналитический метод	0,50	—
384	432071,04	2228760,54	Аналитический метод	0,50	—
385	432072,99	2228749,33	Аналитический метод	0,50	—
386	432122,41	2228756,64	Аналитический метод	0,50	—
387	432120,46	2228767,45	Аналитический метод	0,50	—
388	432118,09	2228780,87	Аналитический метод	0,50	—
389	432116,01	2228792,40	Аналитический метод	0,50	—
390	432114,06	2228804,74	Аналитический метод	0,50	—
391	432112,11	2228815,93	Аналитический метод	0,50	—
392	432109,53	2228829,48	Аналитический метод	0,50	—
393	432105,88	2228850,19	Аналитический метод	0,50	—
394	432102,41	2228870,59	Аналитический метод	0,50	—
395	432087,36	2228868,34	Аналитический метод	0,50	—
396	432071,85	2228866,00	Аналитический метод	0,50	—
397	432058,13	2228863,76	Аналитический метод	0,50	—
398	432042,14	2228861,18	Аналитический метод	0,50	—
399	432031,03	2228859,33	Аналитический метод	0,50	—
400	432019,80	2228857,31	Аналитический метод	0,50	—
401	432009,24	2228855,93	Аналитический метод	0,50	—

ОПИСАНИЕ МЕСТОПОЛОЖЕНИЯ ГРАНИЦ**ОД-2. Зона делового, общественного и коммерческого назначения местного значения**

(наименование объекта, местоположение границ которого описано (далее – объект))

Сведения о местоположении границ объекта

1	2	3	4	5	6
402	431995,40	2228854,02	Аналитический метод	0,50	—
403	431994,07	2228853,32	Аналитический метод	0,50	—
404	431982,30	2228851,46	Аналитический метод	0,50	—
405	431979,90	2228851,62	Аналитический метод	0,50	—
406	431963,23	2228849,30	Аналитический метод	0,50	—
407	431947,07	2228846,65	Аналитический метод	0,50	—
408	431953,87	2228804,78	Аналитический метод	0,50	—
409	431956,00	2228792,63	Аналитический метод	0,50	—
410	431967,38	2228717,18	Аналитический метод	0,50	—
411	431971,25	2228692,55	Аналитический метод	0,50	—
412	431990,13	2228695,25	Аналитический метод	0,50	—
413	432005,13	2228697,79	Аналитический метод	0,50	—
414	432020,42	2228700,33	Аналитический метод	0,50	—
415	432035,74	2228702,07	Аналитический метод	0,50	—
416	432042,17	2228703,05	Аналитический метод	0,50	—
417	432047,45	2228703,83	Аналитический метод	0,50	—
418	432057,07	2228704,81	Аналитический метод	0,50	—
419	432068,18	2228706,22	Аналитический метод	0,50	—
420	432082,99	2228708,76	Аналитический метод	0,50	—
421	432098,60	2228710,92	Аналитический метод	0,50	—
362	432114,10	2228713,22	Аналитический метод	0,50	—
422	431942,85	2228870,60	Аналитический метод	0,50	—
423	431974,09	2228875,55	Аналитический метод	0,50	—
424	431989,43	2228877,32	Аналитический метод	0,50	—

ОПИСАНИЕ МЕСТОПОЛОЖЕНИЯ ГРАНИЦ**ОД-2. Зона делового, общественного и коммерческого назначения местного значения**

(наименование объекта, местоположение границ которого описано (далее – объект))

Сведения о местоположении границ объекта

1	2	3	4	5	6
425	432005,43	2228879,97	Аналитический метод	0,50	—
426	432020,80	2228882,29	Аналитический метод	0,50	—
427	432036,36	2228884,67	Аналитический метод	0,50	—
428	432053,74	2228887,60	Аналитический метод	0,50	—
429	432069,34	2228889,92	Аналитический метод	0,50	—
430	432074,85	2228891,26	Аналитический метод	0,50	—
431	432084,64	2228892,73	Аналитический метод	0,50	—
432	432098,40	2228894,88	Аналитический метод	0,50	—
433	432094,67	2228915,69	Аналитический метод	0,50	—
434	432092,72	2228927,42	Аналитический метод	0,50	—
435	432092,26	2228929,31	Аналитический метод	0,50	—
436	432090,66	2228938,87	Аналитический метод	0,50	—
437	432089,15	2228947,03	Аналитический метод	0,50	—
438	432087,74	2228957,31	Аналитический метод	0,50	—
439	432085,33	2228972,33	Аналитический метод	0,50	—
440	432083,07	2228987,07	Аналитический метод	0,50	—
441	432081,29	2228999,65	Аналитический метод	0,50	—
442	432081,22	2229000,11	Аналитический метод	0,50	—
443	432080,00	2229006,93	Аналитический метод	0,50	—
444	432077,98	2229018,39	Аналитический метод	0,50	—
445	432073,28	2229045,90	Аналитический метод	0,50	—
446	432072,67	2229050,06	Аналитический метод	0,50	—
447	432053,19	2229047,47	Аналитический метод	0,50	—
448	432041,07	2229045,54	Аналитический метод	0,50	—
449	432040,60	2229045,45	Аналитический метод	0,50	—

ОПИСАНИЕ МЕСТОПОЛОЖЕНИЯ ГРАНИЦ**ОД-2. Зона делового, общественного и коммерческого назначения местного значения**

(наименование объекта, местоположение границ которого описано (далее – объект))

Сведения о местоположении границ объекта

1	2	3	4	5	6
450	432038,61	2229045,10	Аналитический метод	0,50	—
451	432025,84	2229042,90	Аналитический метод	0,50	—
452	432009,96	2229040,65	Аналитический метод	0,50	—
453	431994,58	2229038,43	Аналитический метод	0,50	—
454	431978,84	2229035,66	Аналитический метод	0,50	—
455	431985,59	2228995,75	Аналитический метод	0,50	—
456	431989,44	2228973,67	Аналитический метод	0,50	—
457	432005,57	2228976,39	Аналитический метод	0,50	—
458	432029,06	2228979,56	Аналитический метод	0,50	—
459	432041,88	2228981,56	Аналитический метод	0,50	—
460	432044,53	2228965,78	Аналитический метод	0,50	—
461	432045,15	2228961,90	Аналитический метод	0,50	—
462	432039,65	2228961,44	Аналитический метод	0,50	—
463	432025,71	2228959,23	Аналитический метод	0,50	—
464	432008,64	2228956,78	Аналитический метод	0,50	—
465	431992,31	2228954,10	Аналитический метод	0,50	—
466	431975,92	2228951,45	Аналитический метод	0,50	—
467	431971,65	2228950,66	Аналитический метод	0,50	—
468	431970,93	2228954,99	Аналитический метод	0,50	—
469	431969,34	2228970,34	Аналитический метод	0,50	—
470	431974,75	2228971,23	Аналитический метод	0,50	—
471	431984,54	2228972,86	Аналитический метод	0,50	—
472	431973,37	2229035,88	Аналитический метод	0,50	—
473	431962,78	2229033,09	Аналитический метод	0,50	—
474	431948,24	2229030,66	Аналитический метод	0,50	—

ОПИСАНИЕ МЕСТОПОЛОЖЕНИЯ ГРАНИЦ**ОД-2. Зона делового, общественного и коммерческого назначения местного значения**

(наименование объекта, местоположение границ которого описано (далее – объект))

Сведения о местоположении границ объекта

1	2	3	4	5	6
475	431932,98	2229028,76	Аналитический метод	0,50	—
476	431917,81	2229026,61	Аналитический метод	0,50	—
477	431922,12	2228995,52	Аналитический метод	0,50	—
478	431922,93	2228991,07	Аналитический метод	0,50	—
479	431923,27	2228988,16	Аналитический метод	0,50	—
480	431923,41	2228984,50	Аналитический метод	0,50	—
481	431923,94	2228981,04	Аналитический метод	0,50	—
482	431924,69	2228977,33	Аналитический метод	0,50	—
483	431927,28	2228965,51	Аналитический метод	0,50	—
484	431930,11	2228949,98	Аналитический метод	0,50	—
485	431932,98	2228934,83	Аналитический метод	0,50	—
486	431936,04	2228913,81	Аналитический метод	0,50	—
487	431939,10	2228895,14	Аналитический метод	0,50	—
488	431941,72	2228877,47	Аналитический метод	0,50	—
422	431942,85	2228870,60	Аналитический метод	0,50	—
489	432098,91	2229454,68	Аналитический метод	0,50	—
490	432092,12	2229496,21	Аналитический метод	0,50	—
491	432088,32	2229495,50	Аналитический метод	0,50	—
492	432087,77	2229499,26	Аналитический метод	0,50	—
493	432086,95	2229504,21	Аналитический метод	0,50	—
494	432086,19	2229510,24	Аналитический метод	0,50	—
495	432084,97	2229510,94	Аналитический метод	0,50	—
496	432074,68	2229509,54	Аналитический метод	0,50	—
497	432075,16	2229504,58	Аналитический метод	0,50	—

ОПИСАНИЕ МЕСТОПОЛОЖЕНИЯ ГРАНИЦ**ОД-2. Зона делового, общественного и коммерческого назначения местного значения**

(наименование объекта, местоположение границ которого описано (далее – объект))

Сведения о местоположении границ объекта

1	2	3	4	5	6
498	432073,61	2229504,34	Аналитический метод	0,50	—
499	432072,52	2229513,51	Аналитический метод	0,50	—
500	432102,69	2229517,45	Аналитический метод	0,50	—
501	432102,16	2229518,09	Аналитический метод	0,50	—
502	432100,16	2229533,23	Аналитический метод	0,50	—
503	432097,88	2229548,59	Аналитический метод	0,50	—
504	432075,13	2229545,39	Аналитический метод	0,50	—
505	432074,58	2229547,04	Аналитический метод	0,50	—
506	432074,28	2229550,82	Аналитический метод	0,50	—
507	432072,73	2229550,52	Аналитический метод	0,50	—
508	432070,94	2229564,76	Аналитический метод	0,50	—
509	432078,53	2229566,15	Аналитический метод	0,50	—
510	432076,47	2229578,52	Аналитический метод	0,50	—
511	432075,82	2229582,46	Аналитический метод	0,50	—
512	432071,80	2229606,52	Аналитический метод	0,50	—
513	432070,04	2229606,51	Аналитический метод	0,50	—
514	432064,06	2229605,61	Аналитический метод	0,50	—
515	432062,89	2229605,53	Аналитический метод	0,50	—
516	432055,60	2229604,46	Аналитический метод	0,50	—
517	432041,22	2229602,03	Аналитический метод	0,50	—
518	432040,33	2229601,89	Аналитический метод	0,50	—
519	432037,28	2229601,39	Аналитический метод	0,50	—
520	432010,16	2229597,51	Аналитический метод	0,50	—
521	432012,58	2229579,99	Аналитический метод	0,50	—
522	432013,20	2229576,31	Аналитический метод	0,50	—

ОПИСАНИЕ МЕСТОПОЛОЖЕНИЯ ГРАНИЦ**ОД-2. Зона делового, общественного и коммерческого назначения местного значения**

(наименование объекта, местоположение границ которого описано (далее – объект))

Сведения о местоположении границ объекта

1	2	3	4	5	6
523	432013,84	2229572,48	Аналитический метод	0,50	—
524	432016,51	2229556,59	Аналитический метод	0,50	—
525	432019,07	2229542,70	Аналитический метод	0,50	—
526	432020,13	2229536,67	Аналитический метод	0,50	—
527	432022,06	2229521,55	Аналитический метод	0,50	—
528	432024,88	2229506,89	Аналитический метод	0,50	—
529	432026,67	2229497,32	Аналитический метод	0,50	—
530	432028,75	2229486,46	Аналитический метод	0,50	—
531	432030,60	2229475,64	Аналитический метод	0,50	—
532	432033,38	2229458,33	Аналитический метод	0,50	—
533	432035,59	2229445,21	Аналитический метод	0,50	—
534	432058,43	2229448,97	Аналитический метод	0,50	—
535	432068,55	2229450,28	Аналитический метод	0,50	—
536	432083,90	2229452,48	Аналитический метод	0,50	—
489	432098,91	2229454,68	Аналитический метод	0,50	—
537	432066,48	2229637,76	Аналитический метод	0,50	—
538	432059,85	2229674,68	Аналитический метод	0,50	—
539	432059,51	2229676,62	Аналитический метод	0,50	—
540	432062,03	2229676,94	Аналитический метод	0,50	—
541	432059,04	2229692,70	Аналитический метод	0,50	—
542	432025,63	2229687,31	Аналитический метод	0,50	—
543	431995,89	2229682,51	Аналитический метод	0,50	—
544	431998,80	2229663,17	Аналитический метод	0,50	—
545	432001,58	2229647,60	Аналитический метод	0,50	—

ОПИСАНИЕ МЕСТОПОЛОЖЕНИЯ ГРАНИЦ**ОД-2. Зона делового, общественного и коммерческого назначения местного значения**

(наименование объекта, местоположение границ которого описано (далее – объект))

Сведения о местоположении границ объекта

1	2	3	4	5	6
546	432004,81	2229628,51	Аналитический метод	0,50	—
547	432035,34	2229633,03	Аналитический метод	0,50	—
548	432050,85	2229635,57	Аналитический метод	0,50	—
537	432066,48	2229637,76	Аналитический метод	0,50	—
549	432053,40	2229697,08	Аналитический метод	0,50	—
550	432048,45	2229726,94	Аналитический метод	0,50	—
551	432046,75	2229735,72	Аналитический метод	0,50	—
552	432044,93	2229747,42	Аналитический метод	0,50	—
553	432046,92	2229747,92	Аналитический метод	0,50	—
554	432039,83	2229786,57	Аналитический метод	0,50	—
555	432025,04	2229784,05	Аналитический метод	0,50	—
556	432007,79	2229781,41	Аналитический метод	0,50	—
557	431979,78	2229777,36	Аналитический метод	0,50	—
558	431983,35	2229757,23	Аналитический метод	0,50	—
559	431986,30	2229739,84	Аналитический метод	0,50	—
560	431990,00	2229717,47	Аналитический метод	0,50	—
561	431992,51	2229702,43	Аналитический метод	0,50	—
562	431995,11	2229687,28	Аналитический метод	0,50	—
563	432035,12	2229693,98	Аналитический метод	0,50	—
564	432048,41	2229696,20	Аналитический метод	0,50	—
549	432053,40	2229697,08	Аналитический метод	0,50	—
565	431899,69	2229612,39	Аналитический метод	0,50	—
566	431906,85	2229613,43	Аналитический метод	0,50	—
567	431913,97	2229614,31	Аналитический метод	0,50	—

ОПИСАНИЕ МЕСТОПОЛОЖЕНИЯ ГРАНИЦ**ОД-2. Зона делового, общественного и коммерческого назначения местного значения**

(наименование объекта, местоположение границ которого описано (далее – объект))

Сведения о местоположении границ объекта

1	2	3	4	5	6
568	431929,63	2229616,61	Аналитический метод	0,50	—
569	431948,93	2229619,41	Аналитический метод	0,50	—
570	431976,52	2229624,22	Аналитический метод	0,50	—
571	431973,27	2229642,17	Аналитический метод	0,50	—
572	431971,47	2229654,01	Аналитический метод	0,50	—
573	431969,01	2229667,39	Аналитический метод	0,50	—
574	431967,90	2229673,10	Аналитический метод	0,50	—
575	431966,28	2229683,43	Аналитический метод	0,50	—
576	431963,82	2229697,86	Аналитический метод	0,50	—
577	431961,00	2229713,84	Аналитический метод	0,50	—
578	431958,49	2229729,57	Аналитический метод	0,50	—
579	431957,91	2229733,05	Аналитический метод	0,50	—
580	431955,02	2229748,93	Аналитический метод	0,50	—
581	431951,42	2229773,52	Аналитический метод	0,50	—
582	431939,14	2229771,04	Аналитический метод	0,50	—
583	431921,27	2229768,09	Аналитический метод	0,50	—
584	431905,35	2229765,32	Аналитический метод	0,50	—
585	431890,07	2229762,78	Аналитический метод	0,50	—
586	431874,91	2229760,40	Аналитический метод	0,50	—
587	431881,31	2229720,00	Аналитический метод	0,50	—
588	431884,79	2229700,42	Аналитический метод	0,50	—
589	431891,55	2229701,58	Аналитический метод	0,50	—
590	431894,21	2229683,79	Аналитический метод	0,50	—
591	431897,19	2229666,72	Аналитический метод	0,50	—
592	431883,51	2229664,56	Аналитический метод	0,50	—

ОПИСАНИЕ МЕСТОПОЛОЖЕНИЯ ГРАНИЦ**ОД-2. Зона делового, общественного и коммерческого назначения местного значения**

(наименование объекта, местоположение границ которого описано (далее – объект))

Сведения о местоположении границ объекта

1	2	3	4	5	6
593	431881,89	2229664,32	Аналитический метод	0,50	—
594	431884,56	2229650,07	Аналитический метод	0,50	—
595	431892,56	2229650,99	Аналитический метод	0,50	—
596	431895,45	2229635,33	Аналитический метод	0,50	—
597	431896,17	2229631,38	Аналитический метод	0,50	—
565	431899,69	2229612,39	Аналитический метод	0,50	—
598	431930,57	2229429,88	Аналитический метод	0,50	—
599	431946,51	2229432,12	Аналитический метод	0,50	—
600	431960,85	2229434,37	Аналитический метод	0,50	—
601	431961,82	2229434,57	Аналитический метод	0,50	—
602	431976,20	2229436,70	Аналитический метод	0,50	—
603	431977,86	2229436,88	Аналитический метод	0,50	—
604	431988,94	2229438,53	Аналитический метод	0,50	—
605	431991,03	2229438,85	Аналитический метод	0,50	—
606	432008,19	2229441,49	Аналитический метод	0,50	—
607	432005,81	2229454,56	Аналитический метод	0,50	—
608	432002,64	2229471,94	Аналитический метод	0,50	—
609	431999,22	2229491,94	Аналитический метод	0,50	—
610	431997,70	2229502,36	Аналитический метод	0,50	—
611	431996,69	2229507,70	Аналитический метод	0,50	—
612	431994,94	2229516,91	Аналитический метод	0,50	—
613	431992,11	2229531,49	Аналитический метод	0,50	—
614	431990,29	2229543,97	Аналитический метод	0,50	—
615	431988,54	2229552,78	Аналитический метод	0,50	—

ОПИСАНИЕ МЕСТОПОЛОЖЕНИЯ ГРАНИЦ**ОД-2. Зона делового, общественного и коммерческого назначения местного значения**

(наименование объекта, местоположение границ которого описано (далее – объект))

Сведения о местоположении границ объекта

1	2	3	4	5	6
616	431988,04	2229555,54	Аналитический метод	0,50	—
617	431985,24	2229571,27	Аналитический метод	0,50	—
618	431982,19	2229588,76	Аналитический метод	0,50	—
619	431981,46	2229593,01	Аналитический метод	0,50	—
620	431956,76	2229589,39	Аналитический метод	0,50	—
621	431952,78	2229588,82	Аналитический метод	0,50	—
622	431950,45	2229588,47	Аналитический метод	0,50	—
623	431934,80	2229585,99	Аналитический метод	0,50	—
624	431918,97	2229583,69	Аналитический метод	0,50	—
625	431904,53	2229581,39	Аналитический метод	0,50	—
626	431911,22	2229541,85	Аналитический метод	0,50	—
627	431914,05	2229524,72	Аналитический метод	0,50	—
628	431922,82	2229526,12	Аналитический метод	0,50	—
629	431925,12	2229507,15	Аналитический метод	0,50	—
630	431926,62	2229494,41	Аналитический метод	0,50	—
631	431927,85	2229487,39	Аналитический метод	0,50	—
632	431920,63	2229486,10	Аналитический метод	0,50	—
633	431923,15	2229470,93	Аналитический метод	0,50	—
634	431923,46	2229470,80	Аналитический метод	0,50	—
598	431930,57	2229429,88	Аналитический метод	0,50	—
635	431514,95	2228997,67	Аналитический метод	0,50	—
636	431513,77	2229005,18	Аналитический метод	0,50	—
637	431512,06	2229004,93	Аналитический метод	0,50	—
638	431511,46	2229008,68	Аналитический метод	0,50	—

ОПИСАНИЕ МЕСТОПОЛОЖЕНИЯ ГРАНИЦ**ОД-2. Зона делового, общественного и коммерческого назначения местного значения**

(наименование объекта, местоположение границ которого описано (далее – объект))

Сведения о местоположении границ объекта

1	2	3	4	5	6
639	431501,62	2229070,48	Аналитический метод	0,50	—
640	431505,02	2229071,26	Аналитический метод	0,50	—
641	431499,10	2229107,46	Аналитический метод	0,50	—
642	431492,36	2229149,55	Аналитический метод	0,50	—
643	431459,97	2229144,31	Аналитический метод	0,50	—
644	431447,37	2229142,46	Аналитический метод	0,50	—
645	431340,78	2229126,77	Аналитический метод	0,50	—
646	431364,44	2228974,51	Аналитический метод	0,50	—
647	431369,21	2228974,81	Аналитический метод	0,50	—
648	431381,35	2228976,32	Аналитический метод	0,50	—
649	431486,32	2228992,38	Аналитический метод	0,50	—
650	431486,20	2228993,53	Аналитический метод	0,50	—
635	431514,95	2228997,67	Аналитический метод	0,50	—
651	431754,10	2227564,46	Аналитический метод	0,50	—
652	431747,15	2227608,06	Аналитический метод	0,50	—
653	431740,85	2227647,47	Аналитический метод	0,50	—
654	431734,72	2227646,47	Аналитический метод	0,50	—
655	431697,25	2227640,33	Аналитический метод	0,50	—
656	431655,54	2227634,75	Аналитический метод	0,50	—
657	431652,39	2227654,68	Аналитический метод	0,50	—
658	431626,46	2227646,98	Аналитический метод	0,50	—
659	431672,64	2227586,54	Аналитический метод	0,50	—
660	431687,36	2227567,18	Аналитический метод	0,50	—
661	431698,78	2227552,38	Аналитический метод	0,50	—

ОПИСАНИЕ МЕСТОПОЛОЖЕНИЯ ГРАНИЦ**ОД-2. Зона делового, общественного и коммерческого назначения местного значения**

(наименование объекта, местоположение границ которого описано (далее – объект))

Сведения о местоположении границ объекта

1	2	3	4	5	6
651	431754,10	2227564,46	Аналитический метод	0,50	—
662	431519,04	2227875,62	Аналитический метод	0,50	—
663	431514,42	2227899,79	Аналитический метод	0,50	—
664	431513,89	2227902,56	Аналитический метод	0,50	—
665	431511,30	2227914,72	Аналитический метод	0,50	—
666	431509,05	2227926,97	Аналитический метод	0,50	—
667	431506,81	2227938,98	Аналитический метод	0,50	—
668	431504,62	2227951,18	Аналитический метод	0,50	—
669	431502,25	2227964,11	Аналитический метод	0,50	—
670	431497,24	2227990,59	Аналитический метод	0,50	—
671	431491,55	2228023,20	Аналитический метод	0,50	—
672	431486,03	2228023,10	Аналитический метод	0,50	—
673	431472,37	2228020,63	Аналитический метод	0,50	—
674	431454,35	2228017,68	Аналитический метод	0,50	—
675	431447,27	2228016,69	Аналитический метод	0,50	—
676	431436,75	2228014,87	Аналитический метод	0,50	—
677	431417,15	2228011,88	Аналитический метод	0,50	—
678	431407,46	2228010,20	Аналитический метод	0,50	—
679	431398,59	2228009,17	Аналитический метод	0,50	—
680	431364,83	2228004,75	Аналитический метод	0,50	—
681	431389,67	2227968,24	Аналитический метод	0,50	—
682	431398,86	2227956,04	Аналитический метод	0,50	—
683	431409,55	2227942,01	Аналитический метод	0,50	—
684	431423,07	2227923,60	Аналитический метод	0,50	—

ОПИСАНИЕ МЕСТОПОЛОЖЕНИЯ ГРАНИЦ**ОД-2. Зона делового, общественного и коммерческого назначения местного значения**

(наименование объекта, местоположение границ которого описано (далее – объект))

Сведения о местоположении границ объекта

1	2	3	4	5	6
685	431436,62	2227905,43	Аналитический метод	0,50	—
686	431449,84	2227887,72	Аналитический метод	0,50	—
687	431465,95	2227866,64	Аналитический метод	0,50	—
688	431493,27	2227870,78	Аналитический метод	0,50	—
662	431519,04	2227875,62	Аналитический метод	0,50	—
689	431362,03	2228225,48	Аналитический метод	0,50	—
690	431355,59	2228265,06	Аналитический метод	0,50	—
691	431353,66	2228277,88	Аналитический метод	0,50	—
692	431352,31	2228286,51	Аналитический метод	0,50	—
693	431350,85	2228294,32	Аналитический метод	0,50	—
694	431349,66	2228299,93	Аналитический метод	0,50	—
695	431349,33	2228301,47	Аналитический метод	0,50	—
696	431348,71	2228316,19	Аналитический метод	0,50	—
697	431346,86	2228328,77	Аналитический метод	0,50	—
698	431339,66	2228377,17	Аналитический метод	0,50	—
699	431323,10	2228374,42	Аналитический метод	0,50	—
700	431306,40	2228371,74	Аналитический метод	0,50	—
701	431282,03	2228367,61	Аналитический метод	0,50	—
702	431278,49	2228367,01	Аналитический метод	0,50	—
703	431277,21	2228366,79	Аналитический метод	0,50	—
704	431277,49	2228365,22	Аналитический метод	0,50	—
705	431278,36	2228360,20	Аналитический метод	0,50	—
706	431280,64	2228347,06	Аналитический метод	0,50	—
707	431283,54	2228327,99	Аналитический метод	0,50	—

ОПИСАНИЕ МЕСТОПОЛОЖЕНИЯ ГРАНИЦ**ОД-2. Зона делового, общественного и коммерческого назначения местного значения**

(наименование объекта, местоположение границ которого описано (далее – объект))

Сведения о местоположении границ объекта

1	2	3	4	5	6
708	431286,29	2228308,65	Аналитический метод	0,50	—
709	431288,81	2228293,20	Аналитический метод	0,50	—
710	431289,10	2228290,54	Аналитический метод	0,50	—
711	431290,06	2228284,44	Аналитический метод	0,50	—
712	431291,01	2228278,55	Аналитический метод	0,50	—
713	431291,67	2228274,82	Аналитический метод	0,50	—
714	431296,15	2228247,50	Аналитический метод	0,50	—
715	431297,52	2228240,10	Аналитический метод	0,50	—
716	431298,76	2228232,35	Аналитический метод	0,50	—
717	431298,86	2228231,63	Аналитический метод	0,50	—
718	431299,69	2228226,51	Аналитический метод	0,50	—
719	431299,75	2228226,13	Аналитический метод	0,50	—
720	431301,28	2228217,25	Аналитический метод	0,50	—
721	431301,45	2228216,27	Аналитический метод	0,50	—
722	431329,75	2228220,47	Аналитический метод	0,50	—
723	431345,43	2228222,98	Аналитический метод	0,50	—
689	431362,03	2228225,48	Аналитический метод	0,50	—
724	431345,62	2228784,10	Аналитический метод	0,50	—
725	431364,99	2228786,78	Аналитический метод	0,50	—
726	431358,33	2228826,93	Аналитический метод	0,50	—
727	431356,78	2228836,29	Аналитический метод	0,50	—
728	431356,31	2228838,88	Аналитический метод	0,50	—
729	431355,08	2228846,92	Аналитический метод	0,50	—
730	431354,58	2228852,55	Аналитический метод	0,50	—

ОПИСАНИЕ МЕСТОПОЛОЖЕНИЯ ГРАНИЦ**ОД-2. Зона делового, общественного и коммерческого назначения местного значения**

(наименование объекта, местоположение границ которого описано (далее – объект))

Сведения о местоположении границ объекта

1	2	3	4	5	6
731	431353,58	2228858,79	Аналитический метод	0,50	—
732	431353,02	2228862,08	Аналитический метод	0,50	—
733	431349,75	2228878,78	Аналитический метод	0,50	—
734	431309,63	2228872,88	Аналитический метод	0,50	—
735	431301,57	2228871,98	Аналитический метод	0,50	—
736	431296,44	2228870,82	Аналитический метод	0,50	—
737	431296,55	2228870,04	Аналитический метод	0,50	—
738	431298,03	2228861,69	Аналитический метод	0,50	—
739	431302,11	2228837,54	Аналитический метод	0,50	—
740	431303,41	2228830,83	Аналитический метод	0,50	—
741	431298,57	2228830,06	Аналитический метод	0,50	—
742	431291,70	2228828,96	Аналитический метод	0,50	—
743	431286,53	2228827,89	Аналитический метод	0,50	—
744	431282,15	2228850,89	Аналитический метод	0,50	—
745	431280,58	2228872,73	Аналитический метод	0,50	—
746	431288,42	2228873,88	Аналитический метод	0,50	—
747	431290,57	2228874,20	Аналитический метод	0,50	—
748	431290,84	2228874,24	Аналитический метод	0,50	—
749	431294,22	2228874,79	Аналитический метод	0,50	—
750	431297,04	2228875,25	Аналитический метод	0,50	—
751	431302,88	2228876,20	Аналитический метод	0,50	—
752	431319,66	2228879,99	Аналитический метод	0,50	—
753	431349,38	2228884,14	Аналитический метод	0,50	—
754	431346,93	2228898,72	Аналитический метод	0,50	—
755	431345,25	2228908,60	Аналитический метод	0,50	—

ОПИСАНИЕ МЕСТОПОЛОЖЕНИЯ ГРАНИЦ**ОД-2. Зона делового, общественного и коммерческого назначения местного значения**

(наименование объекта, местоположение границ которого описано (далее – объект))

Сведения о местоположении границ объекта

1	2	3	4	5	6
756	431345,12	2228909,41	Аналитический метод	0,50	—
757	431345,03	2228909,89	Аналитический метод	0,50	—
758	431340,58	2228940,14	Аналитический метод	0,50	—
759	431335,68	2228939,41	Аналитический метод	0,50	—
760	431330,95	2228938,71	Аналитический метод	0,50	—
761	431326,79	2228938,40	Аналитический метод	0,50	—
762	431323,62	2228937,93	Аналитический метод	0,50	—
763	431316,30	2228936,84	Аналитический метод	0,50	—
764	431310,68	2228935,99	Аналитический метод	0,50	—
765	431304,43	2228935,29	Аналитический метод	0,50	—
766	431295,88	2228933,98	Аналитический метод	0,50	—
767	431294,88	2228933,93	Аналитический метод	0,50	—
768	431286,41	2228932,81	Аналитический метод	0,50	—
769	431279,20	2228931,47	Аналитический метод	0,50	—
770	431274,58	2228930,74	Аналитический метод	0,50	—
771	431271,86	2228930,35	Аналитический метод	0,50	—
772	431264,84	2228929,35	Аналитический метод	0,50	—
773	431263,76	2228929,16	Аналитический метод	0,50	—
774	431249,10	2228927,05	Аналитический метод	0,50	—
775	431240,94	2228925,90	Аналитический метод	0,50	—
776	431232,84	2228924,74	Аналитический метод	0,50	—
777	431231,99	2228924,54	Аналитический метод	0,50	—
778	431225,01	2228923,56	Аналитический метод	0,50	—
779	431216,96	2228922,39	Аналитический метод	0,50	—
780	431200,54	2228919,88	Аналитический метод	0,50	—

ОПИСАНИЕ МЕСТОПОЛОЖЕНИЯ ГРАНИЦ**ОД-2. Зона делового, общественного и коммерческого назначения местного значения**

(наименование объекта, местоположение границ которого описано (далее – объект))

Сведения о местоположении границ объекта

1	2	3	4	5	6
781	431184,66	2228917,95	Аналитический метод	0,50	—
782	431185,87	2228910,23	Аналитический метод	0,50	—
783	431187,26	2228899,84	Аналитический метод	0,50	—
784	431189,53	2228885,67	Аналитический метод	0,50	—
785	431192,20	2228869,46	Аналитический метод	0,50	—
786	431194,17	2228856,41	Аналитический метод	0,50	—
787	431196,85	2228841,21	Аналитический метод	0,50	—
788	431198,98	2228828,82	Аналитический метод	0,50	—
789	431200,08	2228828,97	Аналитический метод	0,50	—
790	431203,97	2228829,57	Аналитический метод	0,50	—
791	431213,93	2228830,49	Аналитический метод	0,50	—
792	431219,67	2228831,02	Аналитический метод	0,50	—
793	431220,95	2228831,14	Аналитический метод	0,50	—
794	431221,62	2228831,25	Аналитический метод	0,50	—
795	431223,61	2228831,52	Аналитический метод	0,50	—
796	431230,71	2228832,53	Аналитический метод	0,50	—
797	431238,83	2228833,89	Аналитический метод	0,50	—
798	431238,63	2228835,85	Аналитический метод	0,50	—
799	431237,45	2228846,14	Аналитический метод	0,50	—
800	431236,91	2228847,35	Аналитический метод	0,50	—
801	431234,30	2228861,04	Аналитический метод	0,50	—
802	431241,87	2228863,44	Аналитический метод	0,50	—
803	431245,34	2228863,43	Аналитический метод	0,50	—
804	431247,37	2228863,77	Аналитический метод	0,50	—
805	431248,23	2228864,14	Аналитический метод	0,50	—

ОПИСАНИЕ МЕСТОПОЛОЖЕНИЯ ГРАНИЦ**ОД-2. Зона делового, общественного и коммерческого назначения местного значения**

(наименование объекта, местоположение границ которого описано (далее – объект))

Сведения о местоположении границ объекта

1	2	3	4	5	6
806	431248,33	2228861,29	Аналитический метод	0,50	—
807	431250,06	2228849,84	Аналитический метод	0,50	—
808	431250,58	2228846,34	Аналитический метод	0,50	—
809	431251,55	2228840,06	Аналитический метод	0,50	—
810	431253,13	2228832,47	Аналитический метод	0,50	—
811	431250,86	2228832,57	Аналитический метод	0,50	—
812	431246,14	2228831,59	Аналитический метод	0,50	—
813	431230,93	2228828,51	Аналитический метод	0,50	—
814	431220,22	2228826,67	Аналитический метод	0,50	—
815	431214,40	2228825,64	Аналитический метод	0,50	—
816	431207,20	2228824,38	Аналитический метод	0,50	—
817	431200,40	2228823,19	Аналитический метод	0,50	—
818	431201,41	2228817,58	Аналитический метод	0,50	—
819	431202,57	2228811,08	Аналитический метод	0,50	—
820	431202,71	2228810,34	Аналитический метод	0,50	—
821	431205,46	2228792,43	Аналитический метод	0,50	—
822	431206,38	2228787,05	Аналитический метод	0,50	—
823	431207,88	2228779,24	Аналитический метод	0,50	—
824	431208,49	2228776,33	Аналитический метод	0,50	—
825	431208,99	2228772,83	Аналитический метод	0,50	—
826	431210,38	2228762,15	Аналитический метод	0,50	—
827	431212,03	2228761,37	Аналитический метод	0,50	—
828	431217,76	2228762,00	Аналитический метод	0,50	—
829	431231,38	2228763,71	Аналитический метод	0,50	—
830	431240,92	2228765,13	Аналитический метод	0,50	—

ОПИСАНИЕ МЕСТОПОЛОЖЕНИЯ ГРАНИЦ**ОД-2. Зона делового, общественного и коммерческого назначения местного значения**

(наименование объекта, местоположение границ которого описано (далее – объект))

Сведения о местоположении границ объекта

1	2	3	4	5	6
831	431256,87	2228769,12	Аналитический метод	0,50	—
832	431271,97	2228771,63	Аналитический метод	0,50	—
833	431287,54	2228774,04	Аналитический метод	0,50	—
834	431296,57	2228775,53	Аналитический метод	0,50	—
835	431302,68	2228776,67	Аналитический метод	0,50	—
836	431303,32	2228776,79	Аналитический метод	0,50	—
837	431319,76	2228779,73	Аналитический метод	0,50	—
838	431328,20	2228781,28	Аналитический метод	0,50	—
839	431334,71	2228782,15	Аналитический метод	0,50	—
724	431345,62	2228784,10	Аналитический метод	0,50	—
840	431233,03	2228953,80	Аналитический метод	0,50	—
841	431229,84	2228972,24	Аналитический метод	0,50	—
842	431229,16	2228976,18	Аналитический метод	0,50	—
843	431228,65	2228979,16	Аналитический метод	0,50	—
844	431224,80	2229001,07	Аналитический метод	0,50	—
845	431219,70	2229029,96	Аналитический метод	0,50	—
846	431219,53	2229030,89	Аналитический метод	0,50	—
847	431218,93	2229034,08	Аналитический метод	0,50	—
848	431215,22	2229057,19	Аналитический метод	0,50	—
849	431215,56	2229057,28	Аналитический метод	0,50	—
850	431213,66	2229069,48	Аналитический метод	0,50	—
851	431218,40	2229070,56	Аналитический метод	0,50	—
852	431217,18	2229080,27	Аналитический метод	0,50	—
853	431216,56	2229085,08	Аналитический метод	0,50	—

ОПИСАНИЕ МЕСТОПОЛОЖЕНИЯ ГРАНИЦ**ОД-2. Зона делового, общественного и коммерческого назначения местного значения**

(наименование объекта, местоположение границ которого описано (далее – объект))

Сведения о местоположении границ объекта

1	2	3	4	5	6
854	431213,37	2229107,92	Аналитический метод	0,50	—
855	431172,31	2229101,83	Аналитический метод	0,50	—
856	431154,28	2229099,20	Аналитический метод	0,50	—
857	431160,25	2229064,48	Аналитический метод	0,50	—
858	431162,93	2229047,48	Аналитический метод	0,50	—
859	431166,06	2229030,39	Аналитический метод	0,50	—
860	431168,83	2229013,90	Аналитический метод	0,50	—
861	431170,39	2229003,73	Аналитический метод	0,50	—
862	431171,29	2228997,93	Аналитический метод	0,50	—
863	431171,50	2228996,57	Аналитический метод	0,50	—
864	431174,60	2228977,58	Аналитический метод	0,50	—
865	431177,36	2228961,06	Аналитический метод	0,50	—
866	431179,71	2228946,18	Аналитический метод	0,50	—
867	431181,25	2228946,03	Аналитический метод	0,50	—
868	431208,66	2228950,29	Аналитический метод	0,50	—
869	431218,08	2228951,60	Аналитический метод	0,50	—
870	431229,78	2228953,20	Аналитический метод	0,50	—
840	431233,03	2228953,80	Аналитический метод	0,50	—
871	431102,79	2228934,36	Аналитический метод	0,50	—
872	431125,30	2228937,88	Аналитический метод	0,50	—
873	431150,04	2228941,48	Аналитический метод	0,50	—
874	431147,59	2228956,52	Аналитический метод	0,50	—
875	431145,90	2228966,98	Аналитический метод	0,50	—
876	431143,14	2228981,47	Аналитический метод	0,50	—

ОПИСАНИЕ МЕСТОПОЛОЖЕНИЯ ГРАНИЦ**ОД-2. Зона делового, общественного и коммерческого назначения местного значения**

(наименование объекта, местоположение границ которого описано (далее – объект))

Сведения о местоположении границ объекта

1	2	3	4	5	6
877	431141,88	2228991,60	Аналитический метод	0,50	—
878	431137,39	2229018,06	Аналитический метод	0,50	—
879	431133,08	2229043,73	Аналитический метод	0,50	—
880	431132,53	2229047,95	Аналитический метод	0,50	—
881	431131,13	2229056,76	Аналитический метод	0,50	—
882	431129,70	2229065,43	Аналитический метод	0,50	—
883	431128,97	2229069,49	Аналитический метод	0,50	—
884	431124,74	2229093,25	Аналитический метод	0,50	—
885	431110,24	2229091,23	Аналитический метод	0,50	—
886	431101,25	2229090,01	Аналитический метод	0,50	—
887	431101,07	2229091,50	Аналитический метод	0,50	—
888	431087,94	2229089,51	Аналитический метод	0,50	—
889	431091,59	2229062,19	Аналитический метод	0,50	—
890	431097,35	2229062,93	Аналитический метод	0,50	—
891	431097,16	2229060,18	Аналитический метод	0,50	—
892	431094,78	2229059,93	Аналитический метод	0,50	—
893	431091,77	2229058,23	Аналитический метод	0,50	—
894	431094,39	2229039,05	Аналитический метод	0,50	—
895	431096,57	2229037,58	Аналитический метод	0,50	—
896	431095,34	2229033,40	Аналитический метод	0,50	—
897	431095,46	2229030,69	Аналитический метод	0,50	—
898	431095,96	2229030,64	Аналитический метод	0,50	—
899	431098,47	2229018,01	Аналитический метод	0,50	—
900	431096,21	2229017,29	Аналитический метод	0,50	—
901	431096,46	2229015,62	Аналитический метод	0,50	—

ОПИСАНИЕ МЕСТОПОЛОЖЕНИЯ ГРАНИЦ**ОД-2. Зона делового, общественного и коммерческого назначения местного значения**

(наименование объекта, местоположение границ которого описано (далее – объект))

Сведения о местоположении границ объекта

1	2	3	4	5	6
902	431099,40	2228999,16	Аналитический метод	0,50	—
903	431114,56	2229000,64	Аналитический метод	0,50	—
904	431115,99	2228989,09	Аналитический метод	0,50	—
905	431111,68	2228988,56	Аналитический метод	0,50	—
906	431101,91	2228985,88	Аналитический метод	0,50	—
907	431103,15	2228975,60	Аналитический метод	0,50	—
908	431105,52	2228961,37	Аналитический метод	0,50	—
909	431098,44	2228960,33	Аналитический метод	0,50	—
910	431098,71	2228956,03	Аналитический метод	0,50	—
871	431102,79	2228934,36	Аналитический метод	0,50	—
911	431065,42	2228734,81	Аналитический метод	0,50	—
912	431101,98	2228741,30	Аналитический метод	0,50	—
913	431126,01	2228745,82	Аналитический метод	0,50	—
914	431141,57	2228748,38	Аналитический метод	0,50	—
915	431180,61	2228755,02	Аналитический метод	0,50	—
916	431178,47	2228770,98	Аналитический метод	0,50	—
917	431174,96	2228792,54	Аналитический метод	0,50	—
918	431172,95	2228804,67	Аналитический метод	0,50	—
919	431171,02	2228817,63	Аналитический метод	0,50	—
920	431157,40	2228815,81	Аналитический метод	0,50	—
921	431139,42	2228813,09	Аналитический метод	0,50	—
922	431138,19	2228811,23	Аналитический метод	0,50	—
923	431139,76	2228799,70	Аналитический метод	0,50	—
924	431141,47	2228786,99	Аналитический метод	0,50	—

ОПИСАНИЕ МЕСТОПОЛОЖЕНИЯ ГРАНИЦ**ОД-2. Зона делового, общественного и коммерческого назначения местного значения**

(наименование объекта, местоположение границ которого описано (далее – объект))

Сведения о местоположении границ объекта

1	2	3	4	5	6
925	431136,63	2228786,71	Аналитический метод	0,50	—
926	431133,40	2228809,60	Аналитический метод	0,50	—
927	431130,73	2228809,07	Аналитический метод	0,50	—
928	431127,60	2228811,17	Аналитический метод	0,50	—
929	431092,55	2228806,82	Аналитический метод	0,50	—
930	431090,64	2228817,10	Аналитический метод	0,50	—
931	431101,01	2228818,15	Аналитический метод	0,50	—
932	431131,56	2228821,24	Аналитический метод	0,50	—
933	431129,27	2228837,81	Аналитический метод	0,50	—
934	431126,44	2228858,24	Аналитический метод	0,50	—
935	431124,85	2228857,92	Аналитический метод	0,50	—
936	431124,02	2228861,04	Аналитический метод	0,50	—
937	431124,38	2228863,50	Аналитический метод	0,50	—
938	431128,38	2228862,71	Аналитический метод	0,50	—
939	431128,70	2228860,61	Аналитический метод	0,50	—
940	431130,56	2228858,15	Аналитический метод	0,50	—
941	431132,92	2228846,70	Аналитический метод	0,50	—
942	431133,78	2228842,06	Аналитический метод	0,50	—
943	431135,14	2228834,92	Аналитический метод	0,50	—
944	431134,75	2228831,79	Аналитический метод	0,50	—
945	431136,43	2228824,42	Аналитический метод	0,50	—
946	431137,58	2228817,87	Аналитический метод	0,50	—
947	431147,60	2228818,67	Аналитический метод	0,50	—
948	431170,31	2228822,18	Аналитический метод	0,50	—
949	431166,07	2228847,59	Аналитический метод	0,50	—

ОПИСАНИЕ МЕСТОПОЛОЖЕНИЯ ГРАНИЦ**ОД-2. Зона делового, общественного и коммерческого назначения местного значения**

(наименование объекта, местоположение границ которого описано (далее – объект))

Сведения о местоположении границ объекта

1	2	3	4	5	6
950	431161,42	2228870,04	Аналитический метод	0,50	—
951	431154,38	2228912,82	Аналитический метод	0,50	—
952	431126,82	2228908,78	Аналитический метод	0,50	—
953	431098,95	2228904,80	Аналитический метод	0,50	—
954	431076,24	2228901,43	Аналитический метод	0,50	—
955	431052,76	2228898,25	Аналитический метод	0,50	—
956	431053,25	2228892,62	Аналитический метод	0,50	—
957	431054,51	2228874,85	Аналитический метод	0,50	—
958	431055,84	2228860,21	Аналитический метод	0,50	—
959	431057,26	2228844,28	Аналитический метод	0,50	—
960	431057,59	2228839,46	Аналитический метод	0,50	—
961	431058,63	2228830,78	Аналитический метод	0,50	—
962	431059,93	2228814,85	Аналитический метод	0,50	—
963	431061,80	2228785,49	Аналитический метод	0,50	—
964	431064,71	2228760,29	Аналитический метод	0,50	—
911	431065,42	2228734,81	Аналитический метод	0,50	—
965	431214,78	2228573,39	Аналитический метод	0,50	—
966	431212,80	2228585,80	Аналитический метод	0,50	—
967	431205,54	2228584,63	Аналитический метод	0,50	—
968	431205,28	2228586,30	Аналитический метод	0,50	—
969	431204,45	2228601,46	Аналитический метод	0,50	—
970	431195,62	2228648,47	Аналитический метод	0,50	—
971	431193,45	2228657,46	Аналитический метод	0,50	—
972	431189,69	2228677,90	Аналитический метод	0,50	—

ОПИСАНИЕ МЕСТОПОЛОЖЕНИЯ ГРАНИЦ**ОД-2. Зона делового, общественного и коммерческого назначения местного значения**

(наименование объекта, местоположение границ которого описано (далее – объект))

Сведения о местоположении границ объекта

1	2	3	4	5	6
973	431188,68	2228683,34	Аналитический метод	0,50	—
974	431186,90	2228693,01	Аналитический метод	0,50	—
975	431183,80	2228709,67	Аналитический метод	0,50	—
976	431192,10	2228711,35	Аналитический метод	0,50	—
977	431189,03	2228725,22	Аналитический метод	0,50	—
978	431151,75	2228718,61	Аналитический метод	0,50	—
979	431147,78	2228720,11	Аналитический метод	0,50	—
980	431131,07	2228716,44	Аналитический метод	0,50	—
981	431127,48	2228714,88	Аналитический метод	0,50	—
982	431098,21	2228709,91	Аналитический метод	0,50	—
983	431082,78	2228707,14	Аналитический метод	0,50	—
984	431067,38	2228704,63	Аналитический метод	0,50	—
985	431069,83	2228679,03	Аналитический метод	0,50	—
986	431085,79	2228682,11	Аналитический метод	0,50	—
987	431088,79	2228682,49	Аналитический метод	0,50	—
988	431088,86	2228684,13	Аналитический метод	0,50	—
989	431102,44	2228685,96	Аналитический метод	0,50	—
990	431113,57	2228688,41	Аналитический метод	0,50	—
991	431113,41	2228682,40	Аналитический метод	0,50	—
992	431117,31	2228664,31	Аналитический метод	0,50	—
993	431102,78	2228660,75	Аналитический метод	0,50	—
994	431104,38	2228644,42	Аналитический метод	0,50	—
995	431105,63	2228627,93	Аналитический метод	0,50	—
996	431106,53	2228611,93	Аналитический метод	0,50	—
997	431107,79	2228593,86	Аналитический метод	0,50	—

ОПИСАНИЕ МЕСТОПОЛОЖЕНИЯ ГРАНИЦ**ОД-2. Зона делового, общественного и коммерческого назначения местного значения**

(наименование объекта, местоположение границ которого описано (далее – объект))

Сведения о местоположении границ объекта

1	2	3	4	5	6
998	431106,90	2228593,48	Аналитический метод	0,50	—
999	431107,44	2228592,32	Аналитический метод	0,50	—
1000	431105,70	2228592,22	Аналитический метод	0,50	—
1001	431106,70	2228585,65	Аналитический метод	0,50	—
1002	431107,28	2228582,45	Аналитический метод	0,50	—
1003	431103,64	2228581,64	Аналитический метод	0,50	—
1004	431105,30	2228572,26	Аналитический метод	0,50	—
1005	431106,96	2228569,15	Аналитический метод	0,50	—
1006	431107,65	2228565,36	Аналитический метод	0,50	—
1007	431104,32	2228565,18	Аналитический метод	0,50	—
1008	431103,04	2228572,35	Аналитический метод	0,50	—
1009	431097,31	2228572,09	Аналитический метод	0,50	—
1010	431097,38	2228578,09	Аналитический метод	0,50	—
1011	431097,57	2228593,53	Аналитический метод	0,50	—
1012	431100,71	2228593,54	Аналитический метод	0,50	—
1013	431100,48	2228605,19	Аналитический метод	0,50	—
1014	431096,28	2228605,95	Аналитический метод	0,50	—
1015	431098,56	2228610,91	Аналитический метод	0,50	—
1016	431096,11	2228640,61	Аналитический метод	0,50	—
1017	431095,52	2228646,99	Аналитический метод	0,50	—
1018	431098,37	2228653,14	Аналитический метод	0,50	—
1019	431097,58	2228665,30	Аналитический метод	0,50	—
1020	431094,56	2228665,50	Аналитический метод	0,50	—
1021	431094,06	2228670,71	Аналитический метод	0,50	—
1022	431089,50	2228674,94	Аналитический метод	0,50	—

ОПИСАНИЕ МЕСТОПОЛОЖЕНИЯ ГРАНИЦ**ОД-2. Зона делового, общественного и коммерческого назначения местного значения**

(наименование объекта, местоположение границ которого описано (далее – объект))

Сведения о местоположении границ объекта

1	2	3	4	5	6
1023	431071,08	2228673,30	Аналитический метод	0,50	—
1024	431074,20	2228639,19	Аналитический метод	0,50	—
1025	431076,67	2228602,27	Аналитический метод	0,50	—
1026	431078,02	2228583,39	Аналитический метод	0,50	—
1027	431078,90	2228574,68	Аналитический метод	0,50	—
1028	431079,56	2228568,21	Аналитический метод	0,50	—
1029	431080,10	2228561,34	Аналитический метод	0,50	—
1030	431081,16	2228552,70	Аналитический метод	0,50	—
1031	431109,17	2228557,06	Аналитический метод	0,50	—
1032	431113,04	2228557,65	Аналитический метод	0,50	—
1033	431132,52	2228560,75	Аналитический метод	0,50	—
1034	431136,38	2228561,31	Аналитический метод	0,50	—
1035	431165,47	2228565,80	Аналитический метод	0,50	—
1036	431166,90	2228566,01	Аналитический метод	0,50	—
1037	431173,83	2228566,93	Аналитический метод	0,50	—
1038	431181,12	2228568,07	Аналитический метод	0,50	—
965	431214,78	2228573,39	Аналитический метод	0,50	—
1039	430999,29	2229853,63	Аналитический метод	0,50	—
1040	430973,99	2230008,54	Аналитический метод	0,50	—
1041	430835,07	2229984,59	Аналитический метод	0,50	—
1042	430839,42	2229958,00	Аналитический метод	0,50	—
1043	430833,28	2229956,92	Аналитический метод	0,50	—
1044	430843,31	2229895,94	Аналитический метод	0,50	—
1045	430849,45	2229896,95	Аналитический метод	0,50	—

ОПИСАНИЕ МЕСТОПОЛОЖЕНИЯ ГРАНИЦ**ОД-2. Зона делового, общественного и коммерческого назначения местного значения**

(наименование объекта, местоположение границ которого описано (далее – объект))

Сведения о местоположении границ объекта

1	2	3	4	5	6
1046	430860,28	2229832,27	Аналитический метод	0,50	—
1039	430999,29	2229853,63	Аналитический метод	0,50	—
1047	430641,36	2229982,92	Аналитический метод	0,50	—
1048	430711,35	2229995,65	Аналитический метод	0,50	—
1049	430726,76	2229998,29	Аналитический метод	0,50	—
1050	430730,70	2229998,94	Аналитический метод	0,50	—
1051	430751,03	2230002,28	Аналитический метод	0,50	—
1052	430764,17	2230004,22	Аналитический метод	0,50	—
1053	430765,87	2230005,15	Аналитический метод	0,50	—
1054	430793,40	2230009,87	Аналитический метод	0,50	—
1055	430785,00	2230059,46	Аналитический метод	0,50	—
1056	430772,51	2230136,40	Аналитический метод	0,50	—
1057	430769,17	2230158,19	Аналитический метод	0,50	—
1058	430748,31	2230154,73	Аналитический метод	0,50	—
1059	430713,86	2230149,23	Аналитический метод	0,50	—
1060	430711,13	2230148,77	Аналитический метод	0,50	—
1061	430698,81	2230146,76	Аналитический метод	0,50	—
1062	430685,25	2230144,56	Аналитический метод	0,50	—
1063	430684,31	2230144,47	Аналитический метод	0,50	—
1064	430678,39	2230143,53	Аналитический метод	0,50	—
1065	430674,39	2230142,81	Аналитический метод	0,50	—
1066	430663,48	2230141,19	Аналитический метод	0,50	—
1067	430660,46	2230140,65	Аналитический метод	0,50	—
1068	430658,70	2230140,38	Аналитический метод	0,50	—

ОПИСАНИЕ МЕСТОПОЛОЖЕНИЯ ГРАНИЦ**ОД-2. Зона делового, общественного и коммерческого назначения местного значения**

(наименование объекта, местоположение границ которого описано (далее – объект))

Сведения о местоположении границ объекта

1	2	3	4	5	6
1069	430646,14	2230138,24	Аналитический метод	0,50	—
1070	430639,92	2230137,29	Аналитический метод	0,50	—
1071	430636,85	2230136,64	Аналитический метод	0,50	—
1072	430618,29	2230133,66	Аналитический метод	0,50	—
1047	430641,36	2229982,92	Аналитический метод	0,50	—
1073	431446,67	2230206,07	Аналитический метод	0,50	—
1074	431444,40	2230220,09	Аналитический метод	0,50	—
1075	431441,04	2230239,81	Аналитический метод	0,50	—
1076	431436,20	2230269,60	Аналитический метод	0,50	—
1077	431434,19	2230269,25	Аналитический метод	0,50	—
1078	431426,32	2230267,86	Аналитический метод	0,50	—
1079	431397,05	2230262,54	Аналитический метод	0,50	—
1080	431397,04	2230262,79	Аналитический метод	0,50	—
1081	431361,05	2230256,67	Аналитический метод	0,50	—
1082	431361,06	2230256,49	Аналитический метод	0,50	—
1083	431349,98	2230254,60	Аналитический метод	0,50	—
1084	431346,33	2230248,60	Аналитический метод	0,50	—
1085	431349,42	2230231,45	Аналитический метод	0,50	—
1086	431350,04	2230227,92	Аналитический метод	0,50	—
1087	431350,75	2230224,01	Аналитический метод	0,50	—
1088	431351,32	2230220,96	Аналитический метод	0,50	—
1089	431351,75	2230218,51	Аналитический метод	0,50	—
1090	431352,38	2230214,86	Аналитический метод	0,50	—
1091	431352,59	2230213,78	Аналитический метод	0,50	—

ОПИСАНИЕ МЕСТОПОЛОЖЕНИЯ ГРАНИЦ**ОД-2. Зона делового, общественного и коммерческого назначения местного значения**

(наименование объекта, местоположение границ которого описано (далее – объект))

Сведения о местоположении границ объекта

1	2	3	4	5	6
1092	431352,66	2230213,28	Аналитический метод	0,50	—
1093	431375,60	2230217,31	Аналитический метод	0,50	—
1094	431376,65	2230216,32	Аналитический метод	0,50	—
1095	431378,90	2230217,41	Аналитический метод	0,50	—
1096	431386,40	2230218,65	Аналитический метод	0,50	—
1097	431388,76	2230217,61	Аналитический метод	0,50	—
1098	431393,61	2230218,30	Аналитический метод	0,50	—
1099	431394,99	2230208,49	Аналитический метод	0,50	—
1100	431402,43	2230205,09	Аналитический метод	0,50	—
1101	431408,79	2230205,89	Аналитический метод	0,50	—
1102	431409,53	2230200,07	Аналитический метод	0,50	—
1103	431429,42	2230203,28	Аналитический метод	0,50	—
1073	431446,67	2230206,07	Аналитический метод	0,50	—
1104	431878,03	2230192,30	Аналитический метод	0,50	—
1105	431872,03	2230233,24	Аналитический метод	0,50	—
1106	431868,70	2230251,76	Аналитический метод	0,50	—
1107	431867,60	2230256,71	Аналитический метод	0,50	—
1108	431866,69	2230262,57	Аналитический метод	0,50	—
1109	431866,09	2230266,29	Аналитический метод	0,50	—
1110	431864,64	2230276,21	Аналитический метод	0,50	—
1111	431863,70	2230280,59	Аналитический метод	0,50	—
1112	431862,49	2230287,17	Аналитический метод	0,50	—
1113	431861,66	2230293,21	Аналитический метод	0,50	—
1114	431860,93	2230297,93	Аналитический метод	0,50	—

ОПИСАНИЕ МЕСТОПОЛОЖЕНИЯ ГРАНИЦ**ОД-2. Зона делового, общественного и коммерческого назначения местного значения**

(наименование объекта, местоположение границ которого описано (далее – объект))

Сведения о местоположении границ объекта

1	2	3	4	5	6
1115	431858,67	2230312,55	Аналитический метод	0,50	—
1116	431855,66	2230330,20	Аналитический метод	0,50	—
1117	431853,90	2230340,64	Аналитический метод	0,50	—
1118	431847,07	2230339,41	Аналитический метод	0,50	—
1119	431828,95	2230336,38	Аналитический метод	0,50	—
1120	431814,74	2230334,20	Аналитический метод	0,50	—
1121	431806,79	2230332,86	Аналитический метод	0,50	—
1122	431803,45	2230332,05	Аналитический метод	0,50	—
1123	431790,00	2230329,41	Аналитический метод	0,50	—
1124	431785,14	2230328,68	Аналитический метод	0,50	—
1125	431778,42	2230327,38	Аналитический метод	0,50	—
1126	431778,19	2230327,07	Аналитический метод	0,50	—
1127	431784,92	2230287,24	Аналитический метод	0,50	—
1128	431778,17	2230286,05	Аналитический метод	0,50	—
1129	431776,85	2230285,83	Аналитический метод	0,50	—
1130	431777,19	2230281,79	Аналитический метод	0,50	—
1131	431774,27	2230281,00	Аналитический метод	0,50	—
1132	431777,86	2230259,96	Аналитический метод	0,50	—
1133	431778,08	2230258,71	Аналитический метод	0,50	—
1134	431782,39	2230259,32	Аналитический метод	0,50	—
1135	431783,13	2230260,42	Аналитический метод	0,50	—
1136	431786,74	2230261,75	Аналитический метод	0,50	—
1137	431786,94	2230262,94	Аналитический метод	0,50	—
1138	431788,37	2230263,28	Аналитический метод	0,50	—
1139	431789,71	2230254,43	Аналитический метод	0,50	—

ОПИСАНИЕ МЕСТОПОЛОЖЕНИЯ ГРАНИЦ**ОД-2. Зона делового, общественного и коммерческого назначения местного значения**

(наименование объекта, местоположение границ которого описано (далее – объект))

Сведения о местоположении границ объекта

1	2	3	4	5	6
1140	431791,10	2230246,00	Аналитический метод	0,50	—
1141	431790,61	2230243,22	Аналитический метод	0,50	—
1142	431793,54	2230240,48	Аналитический метод	0,50	—
1143	431795,65	2230225,37	Аналитический метод	0,50	—
1144	431796,04	2230221,08	Аналитический метод	0,50	—
1145	431797,02	2230213,64	Аналитический метод	0,50	—
1146	431797,53	2230209,67	Аналитический метод	0,50	—
1147	431798,77	2230200,25	Аналитический метод	0,50	—
1148	431802,73	2230178,66	Аналитический метод	0,50	—
1149	431808,42	2230179,75	Аналитический метод	0,50	—
1150	431815,37	2230181,08	Аналитический метод	0,50	—
1151	431820,35	2230181,65	Аналитический метод	0,50	—
1152	431827,44	2230182,91	Аналитический метод	0,50	—
1153	431828,68	2230183,13	Аналитический метод	0,50	—
1154	431843,65	2230185,69	Аналитический метод	0,50	—
1155	431852,68	2230187,06	Аналитический метод	0,50	—
1156	431854,26	2230187,37	Аналитический метод	0,50	—
1157	431865,99	2230189,55	Аналитический метод	0,50	—
1104	431878,03	2230192,30	Аналитический метод	0,50	—
1158	431983,64	2230209,79	Аналитический метод	0,50	—
1159	431979,54	2230233,84	Аналитический метод	0,50	—
1160	431976,19	2230251,54	Аналитический метод	0,50	—
1161	431975,52	2230254,37	Аналитический метод	0,50	—
1162	431971,87	2230253,82	Аналитический метод	0,50	—

ОПИСАНИЕ МЕСТОПОЛОЖЕНИЯ ГРАНИЦ**ОД-2. Зона делового, общественного и коммерческого назначения местного значения**

(наименование объекта, местоположение границ которого описано (далее – объект))

Сведения о местоположении границ объекта

1	2	3	4	5	6
1163	431969,41	2230273,44	Аналитический метод	0,50	—
1164	431965,55	2230294,15	Аналитический метод	0,50	—
1165	431969,08	2230294,82	Аналитический метод	0,50	—
1166	431965,98	2230313,72	Аналитический метод	0,50	—
1167	431958,10	2230358,95	Аналитический метод	0,50	—
1168	431942,32	2230356,28	Аналитический метод	0,50	—
1169	431933,82	2230355,10	Аналитический метод	0,50	—
1170	431927,93	2230354,03	Аналитический метод	0,50	—
1171	431921,05	2230352,95	Аналитический метод	0,50	—
1172	431908,67	2230350,61	Аналитический метод	0,50	—
1173	431896,84	2230348,62	Аналитический метод	0,50	—
1174	431896,80	2230348,23	Аналитический метод	0,50	—
1175	431887,30	2230346,61	Аналитический метод	0,50	—
1176	431883,36	2230345,95	Аналитический метод	0,50	—
1177	431886,22	2230328,18	Аналитический метод	0,50	—
1178	431886,31	2230327,60	Аналитический метод	0,50	—
1179	431887,86	2230317,59	Аналитический метод	0,50	—
1180	431890,92	2230298,48	Аналитический метод	0,50	—
1181	431893,74	2230281,55	Аналитический метод	0,50	—
1182	431895,50	2230271,11	Аналитический метод	0,50	—
1183	431897,12	2230261,24	Аналитический метод	0,50	—
1184	431897,55	2230258,42	Аналитический метод	0,50	—
1185	431901,41	2230233,91	Аналитический метод	0,50	—
1186	431907,79	2230196,20	Аналитический метод	0,50	—
1187	431932,65	2230200,98	Аналитический метод	0,50	—

ОПИСАНИЕ МЕСТОПОЛОЖЕНИЯ ГРАНИЦ**ОД-2. Зона делового, общественного и коммерческого назначения местного значения**

(наименование объекта, местоположение границ которого описано (далее – объект))

Сведения о местоположении границ объекта

1	2	3	4	5	6
1188	431946,78	2230203,42	Аналитический метод	0,50	—
1189	431958,38	2230205,49	Аналитический метод	0,50	—
1190	431980,40	2230209,30	Аналитический метод	0,50	—
1158	431983,64	2230209,79	Аналитический метод	0,50	—
1191	431984,98	2230428,97	Аналитический метод	0,50	—
1192	431983,62	2230435,86	Аналитический метод	0,50	—
1193	431983,00	2230438,89	Аналитический метод	0,50	—
1194	431982,44	2230441,80	Аналитический метод	0,50	—
1195	431981,89	2230444,53	Аналитический метод	0,50	—
1196	431981,24	2230447,83	Аналитический метод	0,50	—
1197	431979,73	2230447,62	Аналитический метод	0,50	—
1198	431977,86	2230457,88	Аналитический метод	0,50	—
1199	431979,45	2230458,13	Аналитический метод	0,50	—
1200	431972,13	2230498,12	Аналитический метод	0,50	—
1201	431966,70	2230527,81	Аналитический метод	0,50	—
1202	431970,27	2230528,43	Аналитический метод	0,50	—
1203	431969,69	2230532,33	Аналитический метод	0,50	—
1204	431968,16	2230532,32	Аналитический метод	0,50	—
1205	431965,45	2230548,07	Аналитический метод	0,50	—
1206	431891,35	2230535,99	Аналитический метод	0,50	—
1207	431894,26	2230520,76	Аналитический метод	0,50	—
1208	431892,95	2230520,26	Аналитический метод	0,50	—
1209	431893,61	2230515,35	Аналитический метод	0,50	—
1210	431897,24	2230515,91	Аналитический метод	0,50	—

ОПИСАНИЕ МЕСТОПОЛОЖЕНИЯ ГРАНИЦ**ОД-2. Зона делового, общественного и коммерческого назначения местного значения**

(наименование объекта, местоположение границ которого описано (далее – объект))

Сведения о местоположении границ объекта

1	2	3	4	5	6
1211	431902,26	2230489,62	Аналитический метод	0,50	—
1212	431899,32	2230489,07	Аналитический метод	0,50	—
1213	431909,62	2230427,43	Аналитический метод	0,50	—
1214	431911,05	2230424,44	Аналитический метод	0,50	—
1215	431925,51	2230415,64	Аналитический метод	0,50	—
1216	431949,28	2230420,23	Аналитический метод	0,50	—
1217	431949,43	2230418,33	Аналитический метод	0,50	—
1218	431952,09	2230418,65	Аналитический метод	0,50	—
1219	431952,74	2230413,47	Аналитический метод	0,50	—
1220	431950,58	2230411,16	Аналитический метод	0,50	—
1221	431954,26	2230391,49	Аналитический метод	0,50	—
1222	431981,04	2230396,41	Аналитический метод	0,50	—
1223	431976,23	2230427,46	Аналитический метод	0,50	—
1191	431984,98	2230428,97	Аналитический метод	0,50	—
1224	431973,68	2230771,05	Аналитический метод	0,50	—
1225	431973,13	2230774,64	Аналитический метод	0,50	—
1226	431971,60	2230783,90	Аналитический метод	0,50	—
1227	431969,74	2230793,76	Аналитический метод	0,50	—
1228	431966,96	2230811,72	Аналитический метод	0,50	—
1229	431966,80	2230812,71	Аналитический метод	0,50	—
1230	431929,27	2230807,40	Аналитический метод	0,50	—
1231	431921,35	2230806,17	Аналитический метод	0,50	—
1232	431925,63	2230780,74	Аналитический метод	0,50	—
1233	431909,92	2230778,55	Аналитический метод	0,50	—

ОПИСАНИЕ МЕСТОПОЛОЖЕНИЯ ГРАНИЦ**ОД-2. Зона делового, общественного и коммерческого назначения местного значения**

(наименование объекта, местоположение границ которого описано (далее – объект))

Сведения о местоположении границ объекта

1	2	3	4	5	6
1234	431896,32	2230776,67	Аналитический метод	0,50	—
1235	431899,30	2230757,49	Аналитический метод	0,50	—
1236	431937,31	2230764,43	Аналитический метод	0,50	—
1224	431973,68	2230771,05	Аналитический метод	0,50	—
1237	431668,71	2230901,94	Аналитический метод	0,50	—
1238	431683,11	2230904,55	Аналитический метод	0,50	—
1239	431690,16	2230905,79	Аналитический метод	0,50	—
1240	431696,30	2230906,86	Аналитический метод	0,50	—
1241	431696,97	2230907,00	Аналитический метод	0,50	—
1242	431710,40	2230909,28	Аналитический метод	0,50	—
1243	431723,07	2230911,40	Аналитический метод	0,50	—
1244	431724,00	2230911,57	Аналитический метод	0,50	—
1245	431738,32	2230913,83	Аналитический метод	0,50	—
1246	431751,20	2230916,23	Аналитический метод	0,50	—
1247	431766,49	2230919,11	Аналитический метод	0,50	—
1248	431761,55	2230953,65	Аналитический метод	0,50	—
1249	431757,28	2230985,50	Аналитический метод	0,50	—
1250	431753,56	2231009,58	Аналитический метод	0,50	—
1251	431751,99	2231019,97	Аналитический метод	0,50	—
1252	431750,11	2231032,50	Аналитический метод	0,50	—
1253	431749,78	2231034,53	Аналитический метод	0,50	—
1254	431749,21	2231037,95	Аналитический метод	0,50	—
1255	431744,08	2231070,60	Аналитический метод	0,50	—
1256	431728,24	2231067,66	Аналитический метод	0,50	—

ОПИСАНИЕ МЕСТОПОЛОЖЕНИЯ ГРАНИЦ**ОД-2. Зона делового, общественного и коммерческого назначения местного значения**

(наименование объекта, местоположение границ которого описано (далее – объект))

Сведения о местоположении границ объекта

1	2	3	4	5	6
1257	431713,06	2231065,19	Аналитический метод	0,50	—
1258	431697,39	2231062,45	Аналитический метод	0,50	—
1259	431682,35	2231059,93	Аналитический метод	0,50	—
1260	431665,78	2231057,36	Аналитический метод	0,50	—
1261	431650,42	2231054,77	Аналитический метод	0,50	—
1262	431648,03	2231054,43	Аналитический метод	0,50	—
1263	431639,60	2231052,74	Аналитический метод	0,50	—
1264	431634,34	2231051,80	Аналитический метод	0,50	—
1265	431627,49	2231051,02	Аналитический метод	0,50	—
1266	431619,04	2231048,82	Аналитический метод	0,50	—
1267	431613,03	2231048,07	Аналитический метод	0,50	—
1268	431603,39	2231046,57	Аналитический метод	0,50	—
1269	431599,75	2231045,78	Аналитический метод	0,50	—
1270	431604,46	2231016,18	Аналитический метод	0,50	—
1271	431623,44	2231019,13	Аналитический метод	0,50	—
1272	431631,15	2231019,54	Аналитический метод	0,50	—
1273	431632,14	2231013,40	Аналитический метод	0,50	—
1274	431640,82	2231014,90	Аналитический метод	0,50	—
1275	431656,09	2231017,19	Аналитический метод	0,50	—
1276	431671,50	2231019,72	Аналитический метод	0,50	—
1277	431678,79	2231020,80	Аналитический метод	0,50	—
1278	431688,46	2231022,13	Аналитический метод	0,50	—
1279	431702,92	2231023,95	Аналитический метод	0,50	—
1280	431718,28	2231025,66	Аналитический метод	0,50	—
1281	431718,57	2231023,20	Аналитический метод	0,50	—

ОПИСАНИЕ МЕСТОПОЛОЖЕНИЯ ГРАНИЦ**ОД-2. Зона делового, общественного и коммерческого назначения местного значения**

(наименование объекта, местоположение границ которого описано (далее – объект))

Сведения о местоположении границ объекта

1	2	3	4	5	6
1282	431720,92	2231005,94	Аналитический метод	0,50	—
1283	431722,39	2230993,89	Аналитический метод	0,50	—
1284	431721,35	2230993,57	Аналитический метод	0,50	—
1285	431723,16	2230982,30	Аналитический метод	0,50	—
1286	431726,07	2230964,37	Аналитический метод	0,50	—
1287	431730,74	2230962,77	Аналитический метод	0,50	—
1288	431732,94	2230948,93	Аналитический метод	0,50	—
1289	431728,70	2230948,23	Аналитический метод	0,50	—
1290	431711,42	2230945,86	Аналитический метод	0,50	—
1291	431704,23	2230944,87	Аналитический метод	0,50	—
1292	431690,82	2230942,48	Аналитический метод	0,50	—
1293	431676,81	2230940,57	Аналитический метод	0,50	—
1294	431662,72	2230938,46	Аналитический метод	0,50	—
1237	431668,71	2230901,94	Аналитический метод	0,50	—
1295	431735,51	2231099,15	Аналитический метод	0,50	—
1296	431730,38	2231135,01	Аналитический метод	0,50	—
1297	431683,42	2231126,93	Аналитический метод	0,50	—
1298	431680,13	2231120,30	Аналитический метод	0,50	—
1299	431685,16	2231089,97	Аналитический метод	0,50	—
1295	431735,51	2231099,15	Аналитический метод	0,50	—
1300	431491,35	2230498,31	Аналитический метод	0,50	—
1301	431497,53	2230499,34	Аналитический метод	0,50	—
1302	431640,22	2230523,50	Аналитический метод	0,50	—
1303	431614,93	2230676,86	Аналитический метод	0,50	—

ОПИСАНИЕ МЕСТОПОЛОЖЕНИЯ ГРАНИЦ**ОД-2. Зона делового, общественного и коммерческого назначения местного значения**

(наименование объекта, местоположение границ которого описано (далее – объект))

Сведения о местоположении границ объекта

1	2	3	4	5	6
1304	431538,81	2230664,19	Аналитический метод	0,50	—
1305	431466,31	2230652,12	Аналитический метод	0,50	—
1306	431469,13	2230634,84	Аналитический метод	0,50	—
1307	431471,10	2230622,71	Аналитический метод	0,50	—
1308	431477,68	2230582,24	Аналитический метод	0,50	—
1309	431479,04	2230573,86	Аналитический метод	0,50	—
1310	431490,33	2230504,32	Аналитический метод	0,50	—
1300	431491,35	2230498,31	Аналитический метод	0,50	—
1311	431351,92	2230362,68	Аналитический метод	0,50	—
1312	431351,28	2230365,60	Аналитический метод	0,50	—
1313	431350,44	2230369,33	Аналитический метод	0,50	—
1314	431349,46	2230369,18	Аналитический метод	0,50	—
1315	431348,60	2230373,18	Аналитический метод	0,50	—
1316	431346,09	2230384,82	Аналитический метод	0,50	—
1317	431355,68	2230386,29	Аналитический метод	0,50	—
1318	431354,85	2230391,12	Аналитический метод	0,50	—
1319	431354,16	2230395,05	Аналитический метод	0,50	—
1320	431353,69	2230397,77	Аналитический метод	0,50	—
1321	431353,31	2230399,98	Аналитический метод	0,50	—
1322	431333,80	2230397,45	Аналитический метод	0,50	—
1323	431333,58	2230398,94	Аналитический метод	0,50	—
1324	431333,30	2230400,92	Аналитический метод	0,50	—
1325	431333,22	2230401,42	Аналитический метод	0,50	—
1326	431332,63	2230405,56	Аналитический метод	0,50	—

ОПИСАНИЕ МЕСТОПОЛОЖЕНИЯ ГРАНИЦ**ОД-2. Зона делового, общественного и коммерческого назначения местного значения**

(наименование объекта, местоположение границ которого описано (далее – объект))

Сведения о местоположении границ объекта

1	2	3	4	5	6
1327	431330,20	2230405,03	Аналитический метод	0,50	—
1328	431329,81	2230404,93	Аналитический метод	0,50	—
1329	431318,38	2230402,34	Аналитический метод	0,50	—
1330	431319,26	2230398,34	Аналитический метод	0,50	—
1331	431319,70	2230396,38	Аналитический метод	0,50	—
1332	431320,74	2230391,70	Аналитический метод	0,50	—
1333	431321,16	2230389,74	Аналитический метод	0,50	—
1334	431321,48	2230387,79	Аналитический метод	0,50	—
1335	431325,35	2230363,74	Аналитический метод	0,50	—
1336	431325,62	2230361,40	Аналитический метод	0,50	—
1337	431325,96	2230358,41	Аналитический метод	0,50	—
1311	431351,92	2230362,68	Аналитический метод	0,50	—
1338	431331,19	2230411,63	Аналитический метод	0,50	—
1339	431329,03	2230424,50	Аналитический метод	0,50	—
1340	431336,26	2230425,76	Аналитический метод	0,50	—
1341	431334,83	2230433,92	Аналитический метод	0,50	—
1342	431322,03	2230431,69	Аналитический метод	0,50	—
1343	431315,62	2230424,78	Аналитический метод	0,50	—
1344	431317,64	2230413,52	Аналитический метод	0,50	—
1345	431314,58	2230412,93	Аналитический метод	0,50	—
1346	431315,22	2230408,79	Аналитический метод	0,50	—
1347	431318,41	2230409,30	Аналитический метод	0,50	—
1338	431331,19	2230411,63	Аналитический метод	0,50	—
1348	431195,58	2230295,73	Аналитический метод	0,50	—

ОПИСАНИЕ МЕСТОПОЛОЖЕНИЯ ГРАНИЦ**ОД-2. Зона делового, общественного и коммерческого назначения местного значения**

(наименование объекта, местоположение границ которого описано (далее – объект))

Сведения о местоположении границ объекта

1	2	3	4	5	6
1349	431185,64	2230341,85	Аналитический метод	0,50	—
1350	431183,68	2230350,94	Аналитический метод	0,50	—
1351	431189,69	2230352,40	Аналитический метод	0,50	—
1352	431187,53	2230364,79	Аналитический метод	0,50	—
1353	431196,33	2230367,32	Аналитический метод	0,50	—
1354	431194,66	2230374,93	Аналитический метод	0,50	—
1355	431199,86	2230375,77	Аналитический метод	0,50	—
1356	431214,26	2230378,23	Аналитический метод	0,50	—
1357	431220,08	2230379,22	Аналитический метод	0,50	—
1358	431224,12	2230379,90	Аналитический метод	0,50	—
1359	431247,08	2230383,77	Аналитический метод	0,50	—
1360	431288,47	2230390,84	Аналитический метод	0,50	—
1361	431287,66	2230395,56	Аналитический метод	0,50	—
1362	431287,21	2230398,02	Аналитический метод	0,50	—
1363	431286,19	2230403,88	Аналитический метод	0,50	—
1364	431286,10	2230404,43	Аналитический метод	0,50	—
1365	431283,99	2230416,57	Аналитический метод	0,50	—
1366	431283,92	2230416,96	Аналитический метод	0,50	—
1367	431282,89	2230422,85	Аналитический метод	0,50	—
1368	431282,00	2230428,03	Аналитический метод	0,50	—
1369	431215,23	2230417,09	Аналитический метод	0,50	—
1370	431205,85	2230415,57	Аналитический метод	0,50	—
1371	431205,35	2230415,48	Аналитический метод	0,50	—
1372	431202,74	2230415,17	Аналитический метод	0,50	—
1373	431199,27	2230414,98	Аналитический метод	0,50	—

ОПИСАНИЕ МЕСТОПОЛОЖЕНИЯ ГРАНИЦ**ОД-2. Зона делового, общественного и коммерческого назначения местного значения**

(наименование объекта, местоположение границ которого описано (далее – объект))

Сведения о местоположении границ объекта

1	2	3	4	5	6
1374	431195,84	2230414,55	Аналитический метод	0,50	—
1375	431144,55	2230406,15	Аналитический метод	0,50	—
1376	431131,34	2230402,35	Аналитический метод	0,50	—
1377	431135,23	2230377,03	Аналитический метод	0,50	—
1378	431136,66	2230368,52	Аналитический метод	0,50	—
1379	431137,26	2230365,11	Аналитический метод	0,50	—
1380	431137,82	2230361,76	Аналитический метод	0,50	—
1381	431138,97	2230353,96	Аналитический метод	0,50	—
1382	431141,06	2230354,34	Аналитический метод	0,50	—
1383	431155,63	2230356,19	Аналитический метод	0,50	—
1384	431166,16	2230358,81	Аналитический метод	0,50	—
1385	431172,13	2230359,70	Аналитический метод	0,50	—
1386	431172,87	2230357,03	Аналитический метод	0,50	—
1387	431173,40	2230354,19	Аналитический метод	0,50	—
1388	431173,95	2230351,23	Аналитический метод	0,50	—
1389	431174,69	2230347,20	Аналитический метод	0,50	—
1390	431140,52	2230343,85	Аналитический метод	0,50	—
1391	431153,12	2230264,83	Аналитический метод	0,50	—
1392	431171,09	2230267,87	Аналитический метод	0,50	—
1393	431183,81	2230293,92	Аналитический метод	0,50	—
1348	431195,58	2230295,73	Аналитический метод	0,50	—
1394	431189,04	2230444,69	Аналитический метод	0,50	—
1395	431187,11	2230456,54	Аналитический метод	0,50	—
1396	431185,19	2230456,21	Аналитический метод	0,50	—

ОПИСАНИЕ МЕСТОПОЛОЖЕНИЯ ГРАНИЦ**ОД-2. Зона делового, общественного и коммерческого назначения местного значения**

(наименование объекта, местоположение границ которого описано (далее – объект))

Сведения о местоположении границ объекта

1	2	3	4	5	6
1397	431180,88	2230482,69	Аналитический метод	0,50	—
1398	431179,95	2230488,38	Аналитический метод	0,50	—
1399	431179,52	2230490,99	Аналитический метод	0,50	—
1400	431178,65	2230495,89	Аналитический метод	0,50	—
1401	431178,25	2230498,23	Аналитический метод	0,50	—
1402	431177,04	2230505,02	Аналитический метод	0,50	—
1403	431175,30	2230514,87	Аналитический метод	0,50	—
1404	431175,16	2230515,58	Аналитический метод	0,50	—
1405	431144,19	2230510,65	Аналитический метод	0,50	—
1406	431146,73	2230495,09	Аналитический метод	0,50	—
1407	431147,01	2230493,33	Аналитический метод	0,50	—
1408	431145,16	2230491,09	Аналитический метод	0,50	—
1409	431117,79	2230485,70	Аналитический метод	0,50	—
1410	431118,65	2230480,30	Аналитический метод	0,50	—
1411	431118,98	2230478,27	Аналитический метод	0,50	—
1412	431124,18	2230445,72	Аналитический метод	0,50	—
1413	431125,98	2230434,18	Аналитический метод	0,50	—
1394	431189,04	2230444,69	Аналитический метод	0,50	—
1414	431087,82	2230667,94	Аналитический метод	0,50	—
1415	431129,74	2230675,45	Аналитический метод	0,50	—
1416	431122,17	2230711,66	Аналитический метод	0,50	—
1417	431081,85	2230704,03	Аналитический метод	0,50	—
1414	431087,82	2230667,94	Аналитический метод	0,50	—
1418	431011,15	2230783,95	Аналитический метод	0,50	—

ОПИСАНИЕ МЕСТОПОЛОЖЕНИЯ ГРАНИЦ**ОД-2. Зона делового, общественного и коммерческого назначения местного значения**

(наименование объекта, местоположение границ которого описано (далее – объект))

Сведения о местоположении границ объекта

1	2	3	4	5	6
1419	431011,14	2230788,20	Аналитический метод	0,50	—
1420	431010,74	2230790,76	Аналитический метод	0,50	—
1421	431016,81	2230791,74	Аналитический метод	0,50	—
1422	431036,22	2230794,77	Аналитический метод	0,50	—
1423	431034,51	2230805,13	Аналитический метод	0,50	—
1424	431028,27	2230842,73	Аналитический метод	0,50	—
1425	431025,47	2230859,72	Аналитический метод	0,50	—
1426	431011,17	2230944,89	Аналитический метод	0,50	—
1427	430884,53	2230923,29	Аналитический метод	0,50	—
1428	430861,00	2230919,30	Аналитический метод	0,50	—
1429	430864,46	2230900,61	Аналитический метод	0,50	—
1430	430867,67	2230880,64	Аналитический метод	0,50	—
1431	430867,99	2230878,65	Аналитический метод	0,50	—
1432	430869,58	2230868,79	Аналитический метод	0,50	—
1433	430870,50	2230863,14	Аналитический метод	0,50	—
1434	430870,86	2230860,63	Аналитический метод	0,50	—
1435	430871,18	2230858,98	Аналитический метод	0,50	—
1436	430868,24	2230858,47	Аналитический метод	0,50	—
1437	430867,26	2230858,29	Аналитический метод	0,50	—
1438	430865,46	2230858,00	Аналитический метод	0,50	—
1439	430866,30	2230853,05	Аналитический метод	0,50	—
1440	430864,86	2230849,29	Аналитический метод	0,50	—
1441	430876,94	2230779,52	Аналитический метод	0,50	—
1442	430877,15	2230778,23	Аналитический метод	0,50	—
1443	430881,82	2230773,65	Аналитический метод	0,50	—

ОПИСАНИЕ МЕСТОПОЛОЖЕНИЯ ГРАНИЦ**ОД-2. Зона делового, общественного и коммерческого назначения местного значения**

(наименование объекта, местоположение границ которого описано (далее – объект))

Сведения о местоположении границ объекта

1	2	3	4	5	6
1444	430882,68	2230772,80	Аналитический метод	0,50	—
1445	430885,94	2230773,36	Аналитический метод	0,50	—
1446	430886,69	2230769,01	Аналитический метод	0,50	—
1447	430899,69	2230771,33	Аналитический метод	0,50	—
1448	430900,42	2230765,91	Аналитический метод	0,50	—
1449	430995,80	2230781,49	Аналитический метод	0,50	—
1418	431011,15	2230783,95	Аналитический метод	0,50	—
1450	431060,71	2230238,88	Аналитический метод	0,50	—
1451	431055,37	2230274,66	Аналитический метод	0,50	—
1452	431049,78	2230312,19	Аналитический метод	0,50	—
1453	431044,81	2230311,56	Аналитический метод	0,50	—
1454	431041,29	2230331,43	Аналитический метод	0,50	—
1455	431034,52	2230330,32	Аналитический метод	0,50	—
1456	431033,57	2230336,15	Аналитический метод	0,50	—
1457	431032,90	2230336,37	Аналитический метод	0,50	—
1458	431028,94	2230335,80	Аналитический метод	0,50	—
1459	431025,94	2230335,36	Аналитический метод	0,50	—
1460	431025,96	2230335,03	Аналитический метод	0,50	—
1461	431022,77	2230334,50	Аналитический метод	0,50	—
1462	431023,73	2230328,57	Аналитический метод	0,50	—
1463	431012,60	2230326,76	Аналитический метод	0,50	—
1464	431011,57	2230338,36	Аналитический метод	0,50	—
1465	431007,05	2230337,90	Аналитический метод	0,50	—
1466	431007,14	2230343,71	Аналитический метод	0,50	—

ОПИСАНИЕ МЕСТОПОЛОЖЕНИЯ ГРАНИЦ**ОД-2. Зона делового, общественного и коммерческого назначения местного значения**

(наименование объекта, местоположение границ которого описано (далее – объект))

Сведения о местоположении границ объекта

1	2	3	4	5	6
1467	430989,34	2230340,08	Аналитический метод	0,50	—
1468	430955,81	2230334,47	Аналитический метод	0,50	—
1469	430959,27	2230313,76	Аналитический метод	0,50	—
1470	430968,50	2230315,30	Аналитический метод	0,50	—
1471	430976,00	2230268,46	Аналитический метод	0,50	—
1472	430967,18	2230267,17	Аналитический метод	0,50	—
1473	430974,42	2230224,79	Аналитический метод	0,50	—
1474	431013,54	2230231,28	Аналитический метод	0,50	—
1475	431009,88	2230246,27	Аналитический метод	0,50	—
1476	431018,52	2230247,41	Аналитический метод	0,50	—
1477	431020,86	2230232,18	Аналитический метод	0,50	—
1450	431060,71	2230238,88	Аналитический метод	0,50	—
1478	430849,09	2230204,07	Аналитический метод	0,50	—
1479	430842,91	2230246,74	Аналитический метод	0,50	—
1480	430842,34	2230250,61	Аналитический метод	0,50	—
1481	430841,18	2230258,61	Аналитический метод	0,50	—
1482	430828,27	2230257,27	Аналитический метод	0,50	—
1483	430812,61	2230255,39	Аналитический метод	0,50	—
1484	430808,62	2230254,92	Аналитический метод	0,50	—
1485	430806,75	2230254,70	Аналитический метод	0,50	—
1486	430805,77	2230248,93	Аналитический метод	0,50	—
1487	430805,07	2230244,86	Аналитический метод	0,50	—
1488	430804,66	2230242,47	Аналитический метод	0,50	—
1489	430804,01	2230238,64	Аналитический метод	0,50	—

ОПИСАНИЕ МЕСТОПОЛОЖЕНИЯ ГРАНИЦ**ОД-2. Зона делового, общественного и коммерческого назначения местного значения**

(наименование объекта, местоположение границ которого описано (далее – объект))

Сведения о местоположении границ объекта

1	2	3	4	5	6
1490	430803,22	2230234,03	Аналитический метод	0,50	—
1491	430793,57	2230232,16	Аналитический метод	0,50	—
1492	430790,54	2230231,57	Аналитический метод	0,50	—
1493	430788,70	2230231,21	Аналитический метод	0,50	—
1494	430794,58	2230194,94	Аналитический метод	0,50	—
1495	430797,47	2230195,41	Аналитический метод	0,50	—
1496	430800,45	2230195,92	Аналитический метод	0,50	—
1478	430849,09	2230204,07	Аналитический метод	0,50	—
1497	430898,64	2230500,76	Аналитический метод	0,50	—
1498	430890,30	2230552,62	Аналитический метод	0,50	—
1499	430838,48	2230543,70	Аналитический метод	0,50	—
1500	430834,77	2230543,11	Аналитический метод	0,50	—
1501	430835,65	2230537,67	Аналитический метод	0,50	—
1502	430827,74	2230536,55	Аналитический метод	0,50	—
1503	430830,21	2230521,19	Аналитический метод	0,50	—
1504	430826,19	2230519,54	Аналитический метод	0,50	—
1505	430828,95	2230503,66	Аналитический метод	0,50	—
1506	430831,54	2230488,72	Аналитический метод	0,50	—
1507	430850,84	2230492,17	Аналитический метод	0,50	—
1497	430898,64	2230500,76	Аналитический метод	0,50	—
1508	430762,15	2230395,14	Аналитический метод	0,50	—
1509	430775,50	2230397,15	Аналитический метод	0,50	—
1510	430782,49	2230398,20	Аналитический метод	0,50	—
1511	430783,31	2230398,33	Аналитический метод	0,50	—

ОПИСАНИЕ МЕСТОПОЛОЖЕНИЯ ГРАНИЦ**ОД-2. Зона делового, общественного и коммерческого назначения местного значения**

(наименование объекта, местоположение границ которого описано (далее – объект))

Сведения о местоположении границ объекта

1	2	3	4	5	6
1512	430782,26	2230404,52	Аналитический метод	0,50	—
1513	430793,60	2230406,14	Аналитический метод	0,50	—
1514	430793,29	2230407,98	Аналитический метод	0,50	—
1515	430801,31	2230409,42	Аналитический метод	0,50	—
1516	430797,76	2230429,71	Аналитический метод	0,50	—
1517	430797,60	2230430,59	Аналитический метод	0,50	—
1518	430788,82	2230429,07	Аналитический метод	0,50	—
1519	430770,60	2230425,90	Аналитический метод	0,50	—
1520	430757,30	2230423,60	Аналитический метод	0,50	—
1508	430762,15	2230395,14	Аналитический метод	0,50	—
1521	430864,52	2230578,34	Аналитический метод	0,50	—
1522	430870,29	2230579,33	Аналитический метод	0,50	—
1523	430885,20	2230582,06	Аналитический метод	0,50	—
1524	430879,98	2230612,98	Аналитический метод	0,50	—
1525	430879,09	2230618,74	Аналитический метод	0,50	—
1526	430877,31	2230628,60	Аналитический метод	0,50	—
1527	430872,75	2230657,13	Аналитический метод	0,50	—
1528	430872,14	2230661,11	Аналитический метод	0,50	—
1529	430870,22	2230672,40	Аналитический метод	0,50	—
1530	430868,82	2230680,54	Аналитический метод	0,50	—
1531	430868,21	2230684,12	Аналитический метод	0,50	—
1532	430867,47	2230691,08	Аналитический метод	0,50	—
1533	430867,44	2230691,33	Аналитический метод	0,50	—
1534	430865,69	2230700,65	Аналитический метод	0,50	—

ОПИСАНИЕ МЕСТОПОЛОЖЕНИЯ ГРАНИЦ**ОД-2. Зона делового, общественного и коммерческого назначения местного значения**

(наименование объекта, местоположение границ которого описано (далее – объект))

Сведения о местоположении границ объекта

1	2	3	4	5	6
1535	430865,04	2230704,95	Аналитический метод	0,50	—
1536	430863,03	2230717,39	Аналитический метод	0,50	—
1537	430860,58	2230732,53	Аналитический метод	0,50	—
1538	430852,20	2230731,02	Аналитический метод	0,50	—
1539	430848,91	2230730,43	Аналитический метод	0,50	—
1540	430840,07	2230728,84	Аналитический метод	0,50	—
1541	430823,38	2230726,21	Аналитический метод	0,50	—
1542	430809,26	2230723,98	Аналитический метод	0,50	—
1543	430805,84	2230723,68	Аналитический метод	0,50	—
1544	430798,76	2230722,40	Аналитический метод	0,50	—
1545	430795,53	2230721,77	Аналитический метод	0,50	—
1546	430787,11	2230720,31	Аналитический метод	0,50	—
1547	430781,78	2230719,35	Аналитический метод	0,50	—
1548	430760,83	2230716,55	Аналитический метод	0,50	—
1549	430750,54	2230713,06	Аналитический метод	0,50	—
1550	430746,44	2230712,37	Аналитический метод	0,50	—
1551	430707,02	2230705,61	Аналитический метод	0,50	—
1552	430708,67	2230695,38	Аналитический метод	0,50	—
1553	430716,53	2230646,71	Аналитический метод	0,50	—
1554	430716,33	2230646,66	Аналитический метод	0,50	—
1555	430717,63	2230638,91	Аналитический метод	0,50	—
1556	430728,18	2230574,58	Аналитический метод	0,50	—
1557	430731,34	2230555,75	Аналитический метод	0,50	—
1558	430772,32	2230562,96	Аналитический метод	0,50	—
1559	430829,76	2230573,04	Аналитический метод	0,50	—

ОПИСАНИЕ МЕСТОПОЛОЖЕНИЯ ГРАНИЦ**ОД-2. Зона делового, общественного и коммерческого назначения местного значения**

(наименование объекта, местоположение границ которого описано (далее – объект))

Сведения о местоположении границ объекта

1	2	3	4	5	6
1560	430846,04	2230575,25	Аналитический метод	0,50	—
1561	430846,30	2230575,08	Аналитический метод	0,50	—
1562	430848,66	2230575,47	Аналитический метод	0,50	—
1563	430848,82	2230575,71	Аналитический метод	0,50	—
1564	430859,11	2230577,43	Аналитический метод	0,50	—
1521	430864,52	2230578,34	Аналитический метод	0,50	—
1565	430826,20	2230944,21	Аналитический метод	0,50	—
1566	430824,63	2230953,98	Аналитический метод	0,50	—
1567	430822,14	2230967,41	Аналитический метод	0,50	—
1568	430821,93	2230968,59	Аналитический метод	0,50	—
1569	430819,82	2230980,83	Аналитический метод	0,50	—
1570	430817,24	2230995,50	Аналитический метод	0,50	—
1571	430814,75	2231009,71	Аналитический метод	0,50	—
1572	430813,29	2231019,11	Аналитический метод	0,50	—
1573	430811,10	2231031,78	Аналитический метод	0,50	—
1574	430809,26	2231045,11	Аналитический метод	0,50	—
1575	430806,82	2231055,99	Аналитический метод	0,50	—
1576	430807,02	2231056,21	Аналитический метод	0,50	—
1577	430803,87	2231069,05	Аналитический метод	0,50	—
1578	430802,02	2231081,86	Аналитический метод	0,50	—
1579	430803,03	2231082,03	Аналитический метод	0,50	—
1580	430800,88	2231094,22	Аналитический метод	0,50	—
1581	430763,62	2231087,91	Аналитический метод	0,50	—
1582	430746,56	2231085,35	Аналитический метод	0,50	—

ОПИСАНИЕ МЕСТОПОЛОЖЕНИЯ ГРАНИЦ**ОД-2. Зона делового, общественного и коммерческого назначения местного значения**

(наименование объекта, местоположение границ которого описано (далее – объект))

Сведения о местоположении границ объекта

1	2	3	4	5	6
1583	430750,54	2231060,45	Аналитический метод	0,50	—
1584	430752,97	2231045,67	Аналитический метод	0,50	—
1585	430756,27	2231026,93	Аналитический метод	0,50	—
1586	430755,41	2231024,30	Аналитический метод	0,50	—
1587	430759,99	2231025,06	Аналитический метод	0,50	—
1588	430760,09	2231024,19	Аналитический метод	0,50	—
1589	430762,47	2231011,37	Аналитический метод	0,50	—
1590	430762,69	2231009,88	Аналитический метод	0,50	—
1591	430764,49	2231007,96	Аналитический метод	0,50	—
1592	430764,16	2231004,87	Аналитический метод	0,50	—
1593	430764,00	2231002,79	Аналитический метод	0,50	—
1594	430764,80	2230998,75	Аналитический метод	0,50	—
1595	430766,84	2230988,33	Аналитический метод	0,50	—
1596	430763,23	2230987,51	Аналитический метод	0,50	—
1597	430763,71	2230983,65	Аналитический метод	0,50	—
1598	430762,04	2230983,38	Аналитический метод	0,50	—
1599	430762,62	2230970,23	Аналитический метод	0,50	—
1600	430766,23	2230970,34	Аналитический метод	0,50	—
1601	430772,09	2230934,47	Аналитический метод	0,50	—
1602	430777,53	2230935,42	Аналитический метод	0,50	—
1603	430781,79	2230936,16	Аналитический метод	0,50	—
1604	430784,06	2230936,55	Аналитический метод	0,50	—
1605	430792,78	2230938,05	Аналитический метод	0,50	—
1606	430798,49	2230939,04	Аналитический метод	0,50	—
1607	430800,65	2230939,42	Аналитический метод	0,50	—

ОПИСАНИЕ МЕСТОПОЛОЖЕНИЯ ГРАНИЦ**ОД-2. Зона делового, общественного и коммерческого назначения местного значения**

(наименование объекта, местоположение границ которого описано (далее – объект))

Сведения о местоположении границ объекта

1	2	3	4	5	6
1608	430814,12	2230942,40	Аналитический метод	0,50	—
1609	430820,82	2230943,32	Аналитический метод	0,50	—
1565	430826,20	2230944,21	Аналитический метод	0,50	—
1610	430529,24	2230706,51	Аналитический метод	0,50	—
1611	430571,18	2230713,57	Аналитический метод	0,50	—
1612	430570,03	2230721,31	Аналитический метод	0,50	—
1613	430568,70	2230721,07	Аналитический метод	0,50	—
1614	430565,14	2230743,50	Аналитический метод	0,50	—
1615	430566,72	2230743,62	Аналитический метод	0,50	—
1616	430563,39	2230760,76	Аналитический метод	0,50	—
1617	430555,78	2230759,54	Аналитический метод	0,50	—
1618	430557,77	2230750,51	Аналитический метод	0,50	—
1619	430543,01	2230747,87	Аналитический метод	0,50	—
1620	430540,81	2230759,62	Аналитический метод	0,50	—
1621	430521,27	2230756,54	Аналитический метод	0,50	—
1622	430523,14	2230744,33	Аналитический метод	0,50	—
1610	430529,24	2230706,51	Аналитический метод	0,50	—
1623	430480,79	2230199,27	Аналитический метод	0,50	—
1624	430484,19	2230199,82	Аналитический метод	0,50	—
1625	430490,93	2230200,88	Аналитический метод	0,50	—
1626	430494,55	2230201,47	Аналитический метод	0,50	—
1627	430502,96	2230202,81	Аналитический метод	0,50	—
1628	430513,88	2230204,56	Аналитический метод	0,50	—
1629	430512,89	2230211,20	Аналитический метод	0,50	—

ОПИСАНИЕ МЕСТОПОЛОЖЕНИЯ ГРАНИЦ**ОД-2. Зона делового, общественного и коммерческого назначения местного значения**

(наименование объекта, местоположение границ которого описано (далее – объект))

Сведения о местоположении границ объекта

1	2	3	4	5	6
1630	430512,75	2230212,04	Аналитический метод	0,50	—
1631	430511,75	2230218,10	Аналитический метод	0,50	—
1632	430518,86	2230219,31	Аналитический метод	0,50	—
1633	430518,21	2230223,36	Аналитический метод	0,50	—
1634	430516,52	2230233,71	Аналитический метод	0,50	—
1635	430510,26	2230272,80	Аналитический метод	0,50	—
1636	430507,93	2230287,30	Аналитический метод	0,50	—
1637	430507,76	2230288,30	Аналитический метод	0,50	—
1638	430505,78	2230300,43	Аналитический метод	0,50	—
1639	430499,03	2230299,28	Аналитический метод	0,50	—
1640	430474,95	2230295,15	Аналитический метод	0,50	—
1641	430466,96	2230293,58	Аналитический метод	0,50	—
1642	430440,89	2230289,52	Аналитический метод	0,50	—
1643	430413,68	2230285,10	Аналитический метод	0,50	—
1644	430411,42	2230282,01	Аналитический метод	0,50	—
1645	430413,77	2230267,41	Аналитический метод	0,50	—
1646	430413,94	2230265,30	Аналитический метод	0,50	—
1647	430426,44	2230267,22	Аналитический метод	0,50	—
1648	430435,93	2230268,72	Аналитический метод	0,50	—
1649	430442,09	2230269,71	Аналитический метод	0,50	—
1650	430442,92	2230264,55	Аналитический метод	0,50	—
1651	430443,17	2230262,97	Аналитический метод	0,50	—
1652	430445,43	2230248,75	Аналитический метод	0,50	—
1653	430458,90	2230250,70	Аналитический метод	0,50	—
1654	430459,15	2230250,74	Аналитический метод	0,50	—

ОПИСАНИЕ МЕСТОПОЛОЖЕНИЯ ГРАНИЦ**ОД-2. Зона делового, общественного и коммерческого назначения местного значения**

(наименование объекта, местоположение границ которого описано (далее – объект))

Сведения о местоположении границ объекта

1	2	3	4	5	6
1655	430465,23	2230251,62	Аналитический метод	0,50	—
1656	430473,16	2230252,75	Аналитический метод	0,50	—
1657	430479,91	2230205,68	Аналитический метод	0,50	—
1623	430480,79	2230199,27	Аналитический метод	0,50	—
1658	430553,51	2230357,91	Аналитический метод	0,50	—
1659	430548,02	2230392,67	Аналитический метод	0,50	—
1660	430548,79	2230392,79	Аналитический метод	0,50	—
1661	430548,11	2230397,21	Аналитический метод	0,50	—
1662	430546,30	2230401,26	Аналитический метод	0,50	—
1663	430540,98	2230434,97	Аналитический метод	0,50	—
1664	430537,50	2230453,47	Аналитический метод	0,50	—
1665	430536,99	2230455,42	Аналитический метод	0,50	—
1666	430535,78	2230457,13	Аналитический метод	0,50	—
1667	430530,10	2230489,99	Аналитический метод	0,50	—
1668	430497,91	2230484,72	Аналитический метод	0,50	—
1669	430486,67	2230482,87	Аналитический метод	0,50	—
1670	430490,72	2230458,32	Аналитический метод	0,50	—
1671	430480,62	2230456,63	Аналитический метод	0,50	—
1672	430482,18	2230448,06	Аналитический метод	0,50	—
1673	430461,38	2230445,14	Аналитический метод	0,50	—
1674	430452,80	2230443,67	Аналитический метод	0,50	—
1675	430455,34	2230426,23	Аналитический метод	0,50	—
1676	430455,46	2230424,30	Аналитический метод	0,50	—
1677	430459,94	2230393,65	Аналитический метод	0,50	—

ОПИСАНИЕ МЕСТОПОЛОЖЕНИЯ ГРАНИЦ**ОД-2. Зона делового, общественного и коммерческого назначения местного значения**

(наименование объекта, местоположение границ которого описано (далее – объект))

Сведения о местоположении границ объекта

1	2	3	4	5	6
1678	430455,30	2230392,59	Аналитический метод	0,50	—
1679	430454,85	2230394,62	Аналитический метод	0,50	—
1680	430447,55	2230393,51	Аналитический метод	0,50	—
1681	430448,87	2230384,47	Аналитический метод	0,50	—
1682	430449,61	2230380,64	Аналитический метод	0,50	—
1683	430454,53	2230381,70	Аналитический метод	0,50	—
1684	430455,58	2230381,91	Аналитический метод	0,50	—
1685	430466,55	2230383,25	Аналитический метод	0,50	—
1686	430470,91	2230383,98	Аналитический метод	0,50	—
1687	430484,60	2230386,12	Аналитический метод	0,50	—
1688	430494,35	2230387,52	Аналитический метод	0,50	—
1689	430495,57	2230381,24	Аналитический метод	0,50	—
1690	430498,52	2230366,92	Аналитический метод	0,50	—
1691	430499,34	2230362,95	Аналитический метод	0,50	—
1692	430500,50	2230357,35	Аналитический метод	0,50	—
1693	430501,14	2230354,26	Аналитический метод	0,50	—
1694	430506,01	2230355,10	Аналитический метод	0,50	—
1695	430507,65	2230355,38	Аналитический метод	0,50	—
1696	430507,90	2230354,34	Аналитический метод	0,50	—
1697	430508,37	2230352,34	Аналитический метод	0,50	—
1698	430509,28	2230348,35	Аналитический метод	0,50	—
1699	430509,77	2230346,46	Аналитический метод	0,50	—
1700	430510,45	2230342,57	Аналитический метод	0,50	—
1701	430512,33	2230332,47	Аналитический метод	0,50	—
1702	430515,29	2230333,03	Аналитический метод	0,50	—

ОПИСАНИЕ МЕСТОПОЛОЖЕНИЯ ГРАНИЦ**ОД-2. Зона делового, общественного и коммерческого назначения местного значения**

(наименование объекта, местоположение границ которого описано (далее – объект))

Сведения о местоположении границ объекта

1	2	3	4	5	6
1703	430538,61	2230336,79	Аналитический метод	0,50	—
1704	430540,63	2230339,57	Аналитический метод	0,50	—
1705	430541,45	2230338,99	Аналитический метод	0,50	—
1706	430552,33	2230354,52	Аналитический метод	0,50	—
1707	430551,55	2230355,13	Аналитический метод	0,50	—
1658	430553,51	2230357,91	Аналитический метод	0,50	—
1708	430516,13	2230586,07	Аналитический метод	0,50	—
1709	430512,82	2230606,77	Аналитический метод	0,50	—
1710	430497,23	2230603,92	Аналитический метод	0,50	—
1711	430500,85	2230583,43	Аналитический метод	0,50	—
1708	430516,13	2230586,07	Аналитический метод	0,50	—
1712	430609,92	2230906,86	Аналитический метод	0,50	—
1713	430648,81	2230913,37	Аналитический метод	0,50	—
1714	430643,42	2230949,22	Аналитический метод	0,50	—
1715	430641,13	2230963,90	Аналитический метод	0,50	—
1716	430618,38	2230959,37	Аналитический метод	0,50	—
1717	430603,33	2230956,42	Аналитический метод	0,50	—
1718	430603,24	2230957,13	Аналитический метод	0,50	—
1719	430599,90	2230956,46	Аналитический метод	0,50	—
1720	430588,97	2230954,30	Аналитический метод	0,50	—
1721	430586,89	2230953,92	Аналитический метод	0,50	—
1722	430587,55	2230950,36	Аналитический метод	0,50	—
1723	430586,37	2230950,16	Аналитический метод	0,50	—
1724	430587,14	2230944,41	Аналитический метод	0,50	—

ОПИСАНИЕ МЕСТОПОЛОЖЕНИЯ ГРАНИЦ**ОД-2. Зона делового, общественного и коммерческого назначения местного значения**

(наименование объекта, местоположение границ которого описано (далее – объект))

Сведения о местоположении границ объекта

1	2	3	4	5	6
1725	430596,55	2230945,31	Аналитический метод	0,50	—
1726	430596,38	2230943,21	Аналитический метод	0,50	—
1727	430604,92	2230945,10	Аналитический метод	0,50	—
1728	430607,83	2230923,88	Аналитический метод	0,50	—
1712	430609,92	2230906,86	Аналитический метод	0,50	—
1729	430285,94	2230886,59	Аналитический метод	0,50	—
1730	430281,31	2230916,65	Аналитический метод	0,50	—
1731	430258,18	2230913,08	Аналитический метод	0,50	—
1732	430258,81	2230909,74	Аналитический метод	0,50	—
1733	430248,15	2230907,72	Аналитический метод	0,50	—
1734	430249,51	2230900,46	Аналитический метод	0,50	—
1735	430252,56	2230881,46	Аналитический метод	0,50	—
1729	430285,94	2230886,59	Аналитический метод	0,50	—
1736	430313,84	2230673,46	Аналитический метод	0,50	—
1737	430314,96	2230675,20	Аналитический метод	0,50	—
1738	430316,07	2230676,92	Аналитический метод	0,50	—
1739	430314,24	2230678,06	Аналитический метод	0,50	—
1740	430316,51	2230681,51	Аналитический метод	0,50	—
1741	430317,52	2230688,24	Аналитический метод	0,50	—
1742	430316,02	2230698,66	Аналитический метод	0,50	—
1743	430294,73	2230695,68	Аналитический метод	0,50	—
1744	430289,08	2230694,88	Аналитический метод	0,50	—
1745	430291,29	2230665,57	Аналитический метод	0,50	—
1746	430301,60	2230667,44	Аналитический метод	0,50	—

ОПИСАНИЕ МЕСТОПОЛОЖЕНИЯ ГРАНИЦ**ОД-2. Зона делового, общественного и коммерческого назначения местного значения**

(наименование объекта, местоположение границ которого описано (далее – объект))

Сведения о местоположении границ объекта

1	2	3	4	5	6
1747	430309,66	2230671,14	Аналитический метод	0,50	—
1748	430311,96	2230674,51	Аналитический метод	0,50	—
1736	430313,84	2230673,46	Аналитический метод	0,50	—
1749	430197,02	2230648,45	Аналитический метод	0,50	—
1750	430212,83	2230651,47	Аналитический метод	0,50	—
1751	430209,71	2230676,24	Аналитический метод	0,50	—
1752	430208,24	2230683,85	Аналитический метод	0,50	—
1753	430192,94	2230681,32	Аналитический метод	0,50	—
1749	430197,02	2230648,45	Аналитический метод	0,50	—
1754	430379,32	2230308,46	Аналитический метод	0,50	—
1755	430375,55	2230328,80	Аналитический метод	0,50	—
1756	430372,83	2230343,88	Аналитический метод	0,50	—
1757	430364,35	2230390,67	Аналитический метод	0,50	—
1758	430361,80	2230409,23	Аналитический метод	0,50	—
1759	430356,76	2230438,92	Аналитический метод	0,50	—
1760	430355,16	2230449,14	Аналитический метод	0,50	—
1761	430355,74	2230449,24	Аналитический метод	0,50	—
1762	430355,24	2230452,39	Аналитический метод	0,50	—
1763	430354,66	2230452,29	Аналитический метод	0,50	—
1764	430353,54	2230459,45	Аналитический метод	0,50	—
1765	430297,79	2230449,72	Аналитический метод	0,50	—
1766	430302,57	2230416,34	Аналитический метод	0,50	—
1767	430292,89	2230415,00	Аналитический метод	0,50	—
1768	430279,55	2230413,15	Аналитический метод	0,50	—

ОПИСАНИЕ МЕСТОПОЛОЖЕНИЯ ГРАНИЦ**ОД-2. Зона делового, общественного и коммерческого назначения местного значения**

(наименование объекта, местоположение границ которого описано (далее – объект))

Сведения о местоположении границ объекта

1	2	3	4	5	6
1769	430244,10	2230407,82	Аналитический метод	0,50	—
1770	430247,08	2230389,73	Аналитический метод	0,50	—
1771	430260,77	2230391,82	Аналитический метод	0,50	—
1772	430269,72	2230388,03	Аналитический метод	0,50	—
1773	430271,55	2230376,39	Аналитический метод	0,50	—
1774	430276,54	2230346,97	Аналитический метод	0,50	—
1775	430274,23	2230346,52	Аналитический метод	0,50	—
1776	430274,47	2230345,27	Аналитический метод	0,50	—
1777	430266,64	2230343,82	Аналитический метод	0,50	—
1778	430219,92	2230335,12	Аналитический метод	0,50	—
1779	430228,17	2230285,26	Аналитический метод	0,50	—
1780	430266,69	2230291,44	Аналитический метод	0,50	—
1781	430321,33	2230299,41	Аналитический метод	0,50	—
1754	430379,32	2230308,46	Аналитический метод	0,50	—
1782	430376,39	2229940,05	Аналитический метод	0,50	—
1783	430422,48	2229947,59	Аналитический метод	0,50	—
1784	430420,99	2229956,65	Аналитический метод	0,50	—
1785	430431,42	2229958,37	Аналитический метод	0,50	—
1786	430424,61	2229999,00	Аналитический метод	0,50	—
1787	430416,89	2230049,43	Аналитический метод	0,50	—
1788	430377,55	2230043,20	Аналитический метод	0,50	—
1789	430360,95	2230035,83	Аналитический метод	0,50	—
1790	430359,92	2230029,95	Аналитический метод	0,50	—
1791	430364,89	2229999,43	Аналитический метод	0,50	—

ОПИСАНИЕ МЕСТОПОЛОЖЕНИЯ ГРАНИЦ**ОД-2. Зона делового, общественного и коммерческого назначения местного значения**

(наименование объекта, местоположение границ которого описано (далее – объект))

Сведения о местоположении границ объекта

1	2	3	4	5	6
1792	430366,00	2229992,53	Аналитический метод	0,50	—
1793	430366,50	2229992,60	Аналитический метод	0,50	—
1794	430367,93	2229983,16	Аналитический метод	0,50	—
1795	430367,05	2229982,97	Аналитический метод	0,50	—
1796	430368,39	2229976,48	Аналитический метод	0,50	—
1797	430369,98	2229976,76	Аналитический метод	0,50	—
1798	430370,73	2229972,42	Аналитический метод	0,50	—
1782	430376,39	2229940,05	Аналитический метод	0,50	—
1799	431628,16	2231459,12	Аналитический метод	0,50	—
1800	431652,11	2231462,97	Аналитический метод	0,50	—
1801	431670,70	2231466,31	Аналитический метод	0,50	—
1802	431682,51	2231468,61	Аналитический метод	0,50	—
1803	431678,87	2231492,90	Аналитический метод	0,50	—
1804	431676,89	2231505,47	Аналитический метод	0,50	—
1805	431674,98	2231518,25	Аналитический метод	0,50	—
1806	431673,14	2231531,02	Аналитический метод	0,50	—
1807	431671,25	2231543,26	Аналитический метод	0,50	—
1808	431669,39	2231555,37	Аналитический метод	0,50	—
1809	431668,39	2231562,29	Аналитический метод	0,50	—
1810	431667,50	2231567,90	Аналитический метод	0,50	—
1811	431665,56	2231580,41	Аналитический метод	0,50	—
1812	431663,65	2231592,86	Аналитический метод	0,50	—
1813	431663,59	2231593,67	Аналитический метод	0,50	—
1814	431662,61	2231600,38	Аналитический метод	0,50	—

ОПИСАНИЕ МЕСТОПОЛОЖЕНИЯ ГРАНИЦ**ОД-2. Зона делового, общественного и коммерческого назначения местного значения**

(наименование объекта, местоположение границ которого описано (далее – объект))

Сведения о местоположении границ объекта

1	2	3	4	5	6
1815	431661,49	2231607,69	Аналитический метод	0,50	—
1816	431659,94	2231617,98	Аналитический метод	0,50	—
1817	431632,14	2231613,61	Аналитический метод	0,50	—
1818	431631,17	2231613,65	Аналитический метод	0,50	—
1819	431618,32	2231611,50	Аналитический метод	0,50	—
1820	431605,88	2231609,50	Аналитический метод	0,50	—
1821	431610,83	2231583,96	Аналитический метод	0,50	—
1822	431612,24	2231571,15	Аналитический метод	0,50	—
1823	431614,30	2231558,97	Аналитический метод	0,50	—
1824	431615,50	2231546,77	Аналитический метод	0,50	—
1825	431615,54	2231543,78	Аналитический метод	0,50	—
1826	431616,70	2231534,96	Аналитический метод	0,50	—
1827	431617,67	2231526,85	Аналитический метод	0,50	—
1828	431618,75	2231521,72	Аналитический метод	0,50	—
1829	431620,17	2231512,27	Аналитический метод	0,50	—
1830	431620,69	2231509,11	Аналитический метод	0,50	—
1831	431621,92	2231500,40	Аналитический метод	0,50	—
1832	431622,73	2231496,73	Аналитический метод	0,50	—
1833	431625,07	2231484,69	Аналитический метод	0,50	—
1799	431628,16	2231459,12	Аналитический метод	0,50	—
1834	431656,27	2231649,42	Аналитический метод	0,50	—
1835	431652,41	2231673,21	Аналитический метод	0,50	—
1836	431650,14	2231688,32	Аналитический метод	0,50	—
1837	431650,03	2231689,06	Аналитический метод	0,50	—

ОПИСАНИЕ МЕСТОПОЛОЖЕНИЯ ГРАНИЦ**ОД-2. Зона делового, общественного и коммерческого назначения местного значения**

(наименование объекта, местоположение границ которого описано (далее – объект))

Сведения о местоположении границ объекта

1	2	3	4	5	6
1838	431648,06	2231699,88	Аналитический метод	0,50	—
1839	431648,00	2231701,01	Аналитический метод	0,50	—
1840	431647,08	2231706,88	Аналитический метод	0,50	—
1841	431646,22	2231712,44	Аналитический метод	0,50	—
1842	431600,59	2231704,91	Аналитический метод	0,50	—
1843	431596,64	2231704,26	Аналитический метод	0,50	—
1844	431592,17	2231703,56	Аналитический метод	0,50	—
1845	431593,81	2231691,26	Аналитический метод	0,50	—
1846	431600,33	2231691,89	Аналитический метод	0,50	—
1847	431602,23	2231679,94	Аналитический метод	0,50	—
1848	431604,32	2231667,22	Аналитический метод	0,50	—
1849	431597,84	2231665,65	Аналитический метод	0,50	—
1850	431598,01	2231664,60	Аналитический метод	0,50	—
1851	431601,92	2231640,57	Аналитический метод	0,50	—
1852	431602,15	2231639,19	Аналитический метод	0,50	—
1853	431618,23	2231641,87	Аналитический метод	0,50	—
1854	431630,12	2231643,93	Аналитический метод	0,50	—
1834	431656,27	2231649,42	Аналитический метод	0,50	—
1855	431546,81	2232012,87	Аналитический метод	0,50	—
1856	431555,57	2232014,33	Аналитический метод	0,50	—
1857	431574,48	2232016,77	Аналитический метод	0,50	—
1858	431579,44	2232017,56	Аналитический метод	0,50	—
1859	431589,32	2232019,08	Аналитический метод	0,50	—
1860	431594,06	2232020,24	Аналитический метод	0,50	—

ОПИСАНИЕ МЕСТОПОЛОЖЕНИЯ ГРАНИЦ**ОД-2. Зона делового, общественного и коммерческого назначения местного значения**

(наименование объекта, местоположение границ которого описано (далее – объект))

Сведения о местоположении границ объекта

1	2	3	4	5	6
1861	431602,80	2232021,66	Аналитический метод	0,50	—
1862	431600,90	2232033,95	Аналитический метод	0,50	—
1863	431598,77	2232046,25	Аналитический метод	0,50	—
1864	431598,56	2232055,86	Аналитический метод	0,50	—
1865	431595,60	2232071,79	Аналитический метод	0,50	—
1866	431591,97	2232096,18	Аналитический метод	0,50	—
1867	431590,13	2232109,11	Аналитический метод	0,50	—
1868	431588,30	2232121,27	Аналитический метод	0,50	—
1869	431586,64	2232134,04	Аналитический метод	0,50	—
1870	431585,78	2232139,82	Аналитический метод	0,50	—
1871	431584,90	2232146,01	Аналитический метод	0,50	—
1872	431582,66	2232158,49	Аналитический метод	0,50	—
1873	431581,60	2232170,72	Аналитический метод	0,50	—
1874	431579,31	2232181,75	Аналитический метод	0,50	—
1875	431577,33	2232195,67	Аналитический метод	0,50	—
1876	431541,12	2232189,70	Аналитический метод	0,50	—
1877	431522,96	2232186,89	Аналитический метод	0,50	—
1878	431527,77	2232162,04	Аналитический метод	0,50	—
1879	431528,90	2232149,49	Аналитический метод	0,50	—
1880	431530,36	2232141,66	Аналитический метод	0,50	—
1881	431530,85	2232136,61	Аналитический метод	0,50	—
1882	431531,63	2232130,21	Аналитический метод	0,50	—
1883	431532,54	2232124,50	Аналитический метод	0,50	—
1884	431534,10	2232112,64	Аналитический метод	0,50	—
1885	431535,48	2232100,16	Аналитический метод	0,50	—

ОПИСАНИЕ МЕСТОПОЛОЖЕНИЯ ГРАНИЦ**ОД-2. Зона делового, общественного и коммерческого назначения местного значения**

(наименование объекта, местоположение границ которого описано (далее – объект))

Сведения о местоположении границ объекта

1	2	3	4	5	6
1886	431537,25	2232087,34	Аналитический метод	0,50	—
1887	431538,28	2232078,94	Аналитический метод	0,50	—
1888	431541,33	2232061,99	Аналитический метод	0,50	—
1889	431543,54	2232045,77	Аналитический метод	0,50	—
1890	431543,59	2232038,18	Аналитический метод	0,50	—
1855	431546,81	2232012,87	Аналитический метод	0,50	—
1891	430852,01	2231320,85	Аналитический метод	0,50	—
1892	430844,35	2231367,30	Аналитический метод	0,50	—
1893	430849,01	2231368,25	Аналитический метод	0,50	—
1894	430848,64	2231371,24	Аналитический метод	0,50	—
1895	430846,94	2231385,35	Аналитический метод	0,50	—
1896	430842,38	2231384,86	Аналитический метод	0,50	—
1897	430841,50	2231390,75	Аналитический метод	0,50	—
1898	430840,81	2231395,30	Аналитический метод	0,50	—
1899	430839,51	2231402,46	Аналитический метод	0,50	—
1900	430837,61	2231413,28	Аналитический метод	0,50	—
1901	430835,57	2231424,87	Аналитический метод	0,50	—
1902	430841,95	2231425,93	Аналитический метод	0,50	—
1903	430866,41	2231429,98	Аналитический метод	0,50	—
1904	430927,92	2231440,16	Аналитический метод	0,50	—
1905	430927,03	2231445,62	Аналитический метод	0,50	—
1906	430925,71	2231457,25	Аналитический метод	0,50	—
1907	430923,71	2231469,54	Аналитический метод	0,50	—
1908	430920,63	2231483,66	Аналитический метод	0,50	—

ОПИСАНИЕ МЕСТОПОЛОЖЕНИЯ ГРАНИЦ**ОД-2. Зона делового, общественного и коммерческого назначения местного значения**

(наименование объекта, местоположение границ которого описано (далее – объект))

Сведения о местоположении границ объекта

1	2	3	4	5	6
1909	430918,30	2231496,91	Аналитический метод	0,50	—
1910	430892,66	2231492,18	Аналитический метод	0,50	—
1911	430878,79	2231489,71	Аналитический метод	0,50	—
1912	430875,74	2231489,34	Аналитический метод	0,50	—
1913	430869,14	2231488,14	Аналитический метод	0,50	—
1914	430864,29	2231487,63	Аналитический метод	0,50	—
1915	430863,59	2231487,49	Аналитический метод	0,50	—
1916	430853,47	2231485,72	Аналитический метод	0,50	—
1917	430845,32	2231484,21	Аналитический метод	0,50	—
1918	430827,31	2231481,07	Аналитический метод	0,50	—
1919	430826,52	2231480,95	Аналитический метод	0,50	—
1920	430820,11	2231479,88	Аналитический метод	0,50	—
1921	430806,77	2231477,68	Аналитический метод	0,50	—
1922	430797,94	2231476,08	Аналитический метод	0,50	—
1923	430770,16	2231471,48	Аналитический метод	0,50	—
1924	430774,88	2231443,63	Аналитический метод	0,50	—
1925	430779,14	2231418,31	Аналитический метод	0,50	—
1926	430781,87	2231402,41	Аналитический метод	0,50	—
1927	430784,08	2231389,25	Аналитический метод	0,50	—
1928	430786,91	2231371,39	Аналитический метод	0,50	—
1929	430789,14	2231357,10	Аналитический метод	0,50	—
1930	430791,34	2231343,57	Аналитический метод	0,50	—
1931	430792,86	2231335,08	Аналитический метод	0,50	—
1932	430797,04	2231310,24	Аналитический метод	0,50	—
1933	430811,63	2231312,70	Аналитический метод	0,50	—

ОПИСАНИЕ МЕСТОПОЛОЖЕНИЯ ГРАНИЦ**ОД-2. Зона делового, общественного и коммерческого назначения местного значения**

(наименование объекта, местоположение границ которого описано (далее – объект))

Сведения о местоположении границ объекта

1	2	3	4	5	6
1934	430827,22	2231316,24	Аналитический метод	0,50	—
1891	430852,01	2231320,85	Аналитический метод	0,50	—
1935	431491,66	2232407,85	Аналитический метод	0,50	—
1936	431514,47	2232411,61	Аналитический метод	0,50	—
1937	431526,04	2232413,43	Аналитический метод	0,50	—
1938	431546,27	2232416,53	Аналитический метод	0,50	—
1939	431542,07	2232442,34	Аналитический метод	0,50	—
1940	431540,13	2232454,88	Аналитический метод	0,50	—
1941	431538,42	2232467,67	Аналитический метод	0,50	—
1942	431536,40	2232480,84	Аналитический метод	0,50	—
1943	431534,61	2232494,00	Аналитический метод	0,50	—
1944	431532,84	2232506,35	Аналитический метод	0,50	—
1945	431531,32	2232518,29	Аналитический метод	0,50	—
1946	431529,25	2232531,92	Аналитический метод	0,50	—
1947	431528,60	2232536,15	Аналитический метод	0,50	—
1948	431527,27	2232544,76	Аналитический метод	0,50	—
1949	431497,83	2232540,21	Аналитический метод	0,50	—
1950	431495,15	2232539,79	Аналитический метод	0,50	—
1951	431474,11	2232536,37	Аналитический метод	0,50	—
1952	431476,64	2232522,29	Аналитический метод	0,50	—
1953	431475,58	2232521,26	Аналитический метод	0,50	—
1954	431477,11	2232509,15	Аналитический метод	0,50	—
1955	431478,95	2232497,12	Аналитический метод	0,50	—
1956	431479,51	2232491,64	Аналитический метод	0,50	—

ОПИСАНИЕ МЕСТОПОЛОЖЕНИЯ ГРАНИЦ**ОД-2. Зона делового, общественного и коммерческого назначения местного значения**

(наименование объекта, местоположение границ которого описано (далее – объект))

Сведения о местоположении границ объекта

1	2	3	4	5	6
1957	431480,37	2232485,00	Аналитический метод	0,50	—
1958	431482,08	2232471,26	Аналитический метод	0,50	—
1959	431483,53	2232458,97	Аналитический метод	0,50	—
1960	431485,17	2232446,05	Аналитический метод	0,50	—
1961	431487,55	2232433,67	Аналитический метод	0,50	—
1935	431491,66	2232407,85	Аналитический метод	0,50	—
1962	431452,58	2232757,86	Аналитический метод	0,50	—
1963	431465,23	2232760,16	Аналитический метод	0,50	—
1964	431479,62	2232762,94	Аналитический метод	0,50	—
1965	431496,08	2232765,88	Аналитический метод	0,50	—
1966	431491,25	2232798,75	Аналитический метод	0,50	—
1967	431487,95	2232822,05	Аналитический метод	0,50	—
1968	431487,96	2232822,84	Аналитический метод	0,50	—
1969	431486,78	2232832,13	Аналитический метод	0,50	—
1970	431485,74	2232837,54	Аналитический метод	0,50	—
1971	431485,10	2232841,70	Аналитический метод	0,50	—
1972	431484,86	2232843,27	Аналитический метод	0,50	—
1973	431483,32	2232854,71	Аналитический метод	0,50	—
1974	431481,72	2232865,98	Аналитический метод	0,50	—
1975	431478,21	2232890,59	Аналитический метод	0,50	—
1976	431451,27	2232886,89	Аналитический метод	0,50	—
1977	431433,65	2232884,02	Аналитический метод	0,50	—
1978	431436,37	2232868,39	Аналитический метод	0,50	—
1979	431437,92	2232859,51	Аналитический метод	0,50	—

ОПИСАНИЕ МЕСТОПОЛОЖЕНИЯ ГРАНИЦ**ОД-2. Зона делового, общественного и коммерческого назначения местного значения**

(наименование объекта, местоположение границ которого описано (далее – объект))

Сведения о местоположении границ объекта

1	2	3	4	5	6
1980	431438,00	2232858,72	Аналитический метод	0,50	—
1981	431439,39	2232845,91	Аналитический метод	0,50	—
1982	431439,55	2232844,32	Аналитический метод	0,50	—
1983	431440,49	2232837,76	Аналитический метод	0,50	—
1984	431441,49	2232830,91	Аналитический метод	0,50	—
1985	431443,73	2232816,11	Аналитический метод	0,50	—
1986	431444,54	2232816,04	Аналитический метод	0,50	—
1987	431450,08	2232762,52	Аналитический метод	0,50	—
1988	431452,07	2232762,84	Аналитический метод	0,50	—
1962	431452,58	2232757,86	Аналитический метод	0,50	—
1989	431599,98	2232784,96	Аналитический метод	0,50	—
1990	431595,42	2232817,22	Аналитический метод	0,50	—
1991	431597,02	2232817,77	Аналитический метод	0,50	—
1992	431594,89	2232841,12	Аналитический метод	0,50	—
1993	431589,98	2232840,60	Аналитический метод	0,50	—
1994	431589,12	2232847,67	Аналитический метод	0,50	—
1995	431588,72	2232850,54	Аналитический метод	0,50	—
1996	431588,44	2232853,41	Аналитический метод	0,50	—
1997	431587,11	2232867,64	Аналитический метод	0,50	—
1998	431599,10	2232868,06	Аналитический метод	0,50	—
1999	431599,82	2232869,17	Аналитический метод	0,50	—
2000	431598,74	2232879,65	Аналитический метод	0,50	—
2001	431598,48	2232879,66	Аналитический метод	0,50	—
2002	431597,23	2232891,92	Аналитический метод	0,50	—

ОПИСАНИЕ МЕСТОПОЛОЖЕНИЯ ГРАНИЦ**ОД-2. Зона делового, общественного и коммерческого назначения местного значения**

(наименование объекта, местоположение границ которого описано (далее – объект))

Сведения о местоположении границ объекта

1	2	3	4	5	6
2003	431597,41	2232891,87	Аналитический метод	0,50	—
2004	431596,33	2232900,57	Аналитический метод	0,50	—
2005	431576,92	2232900,06	Аналитический метод	0,50	—
2006	431558,49	2232899,57	Аналитический метод	0,50	—
2007	431545,98	2232899,14	Аналитический метод	0,50	—
2008	431527,03	2232898,89	Аналитический метод	0,50	—
2009	431516,02	2232898,23	Аналитический метод	0,50	—
2010	431504,97	2232897,50	Аналитический метод	0,50	—
2011	431509,11	2232867,60	Аналитический метод	0,50	—
2012	431511,82	2232847,22	Аналитический метод	0,50	—
2013	431515,16	2232827,65	Аналитический метод	0,50	—
2014	431522,07	2232828,86	Аналитический метод	0,50	—
2015	431542,25	2232832,40	Аналитический метод	0,50	—
2016	431541,03	2232841,05	Аналитический метод	0,50	—
2017	431554,44	2232843,16	Аналитический метод	0,50	—
2018	431554,93	2232834,66	Аналитический метод	0,50	—
2019	431555,74	2232829,71	Аналитический метод	0,50	—
2020	431550,51	2232828,99	Аналитический метод	0,50	—
2021	431529,91	2232825,50	Аналитический метод	0,50	—
2022	431515,63	2232823,27	Аналитический метод	0,50	—
2023	431517,61	2232807,33	Аналитический метод	0,50	—
2024	431518,36	2232801,88	Аналитический метод	0,50	—
2025	431520,15	2232787,56	Аналитический метод	0,50	—
2026	431520,72	2232783,40	Аналитический метод	0,50	—
2027	431522,61	2232770,82	Аналитический метод	0,50	—

ОПИСАНИЕ МЕСТОПОЛОЖЕНИЯ ГРАНИЦ**ОД-2. Зона делового, общественного и коммерческого назначения местного значения**

(наименование объекта, местоположение границ которого описано (далее – объект))

Сведения о местоположении границ объекта

1	2	3	4	5	6
2028	431531,93	2232772,41	Аналитический метод	0,50	—
2029	431554,96	2232776,48	Аналитический метод	0,50	—
2030	431568,99	2232779,33	Аналитический метод	0,50	—
2031	431583,16	2232782,41	Аналитический метод	0,50	—
1989	431599,98	2232784,96	Аналитический метод	0,50	—
2032	431615,52	2232494,44	Аналитический метод	0,50	—
2033	431622,43	2232495,64	Аналитический метод	0,50	—
2034	431638,22	2232499,46	Аналитический метод	0,50	—
2035	431642,80	2232504,82	Аналитический метод	0,50	—
2036	431642,17	2232511,04	Аналитический метод	0,50	—
2037	431641,96	2232513,02	Аналитический метод	0,50	—
2038	431641,91	2232513,48	Аналитический метод	0,50	—
2039	431639,56	2232513,02	Аналитический метод	0,50	—
2040	431625,91	2232510,61	Аналитический метод	0,50	—
2041	431617,39	2232560,62	Аналитический метод	0,50	—
2042	431603,09	2232558,21	Аналитический метод	0,50	—
2043	431596,22	2232557,02	Аналитический метод	0,50	—
2044	431588,68	2232555,60	Аналитический метод	0,50	—
2045	431577,18	2232553,46	Аналитический метод	0,50	—
2046	431555,60	2232549,91	Аналитический метод	0,50	—
2047	431559,00	2232526,44	Аналитический метод	0,50	—
2048	431560,64	2232512,89	Аналитический метод	0,50	—
2049	431562,99	2232499,33	Аналитический метод	0,50	—
2050	431564,55	2232487,83	Аналитический метод	0,50	—

ОПИСАНИЕ МЕСТОПОЛОЖЕНИЯ ГРАНИЦ**ОД-2. Зона делового, общественного и коммерческого назначения местного значения**

(наименование объекта, местоположение границ которого описано (далее – объект))

Сведения о местоположении границ объекта

1	2	3	4	5	6
2051	431565,57	2232480,75	Аналитический метод	0,50	—
2052	431566,83	2232472,13	Аналитический метод	0,50	—
2053	431574,15	2232473,42	Аналитический метод	0,50	—
2054	431589,69	2232476,30	Аналитический метод	0,50	—
2055	431611,18	2232479,80	Аналитический метод	0,50	—
2056	431612,93	2232481,19	Аналитический метод	0,50	—
2057	431611,86	2232488,65	Аналитический метод	0,50	—
2058	431609,87	2232490,46	Аналитический метод	0,50	—
2059	431609,57	2232494,87	Аналитический метод	0,50	—
2060	431612,16	2232494,72	Аналитический метод	0,50	—
2061	431612,37	2232493,61	Аналитический метод	0,50	—
2062	431612,47	2232493,09	Аналитический метод	0,50	—
2063	431615,49	2232493,61	Аналитический метод	0,50	—
2032	431615,52	2232494,44	Аналитический метод	0,50	—
2064	431573,97	2232421,59	Аналитический метод	0,50	—
2065	431596,28	2232424,86	Аналитический метод	0,50	—
2066	431608,77	2232426,40	Аналитический метод	0,50	—
2067	431622,62	2232428,83	Аналитический метод	0,50	—
2068	431636,94	2232431,04	Аналитический метод	0,50	—
2069	431633,49	2232454,68	Аналитический метод	0,50	—
2070	431630,16	2232477,68	Аналитический метод	0,50	—
2071	431615,47	2232475,43	Аналитический метод	0,50	—
2072	431601,92	2232473,03	Аналитический метод	0,50	—
2073	431586,54	2232470,66	Аналитический метод	0,50	—

ОПИСАНИЕ МЕСТОПОЛОЖЕНИЯ ГРАНИЦ**ОД-2. Зона делового, общественного и коммерческого назначения местного значения**

(наименование объекта, местоположение границ которого описано (далее – объект))

Сведения о местоположении границ объекта

1	2	3	4	5	6
2074	431577,27	2232469,71	Аналитический метод	0,50	—
2075	431567,48	2232468,21	Аналитический метод	0,50	—
2076	431568,78	2232458,55	Аналитический метод	0,50	—
2077	431570,17	2232448,22	Аналитический метод	0,50	—
2064	431573,97	2232421,59	Аналитический метод	0,50	—
2078	431694,56	2232036,72	Аналитический метод	0,50	—
2079	431689,57	2232073,60	Аналитический метод	0,50	—
2080	431689,03	2232077,56	Аналитический метод	0,50	—
2081	431688,89	2232078,65	Аналитический метод	0,50	—
2082	431682,57	2232077,70	Аналитический метод	0,50	—
2083	431678,77	2232101,24	Аналитический метод	0,50	—
2084	431673,99	2232100,48	Аналитический метод	0,50	—
2085	431665,58	2232099,14	Аналитический метод	0,50	—
2086	431658,26	2232097,97	Аналитический метод	0,50	—
2087	431654,60	2232097,11	Аналитический метод	0,50	—
2088	431638,06	2232093,31	Аналитический метод	0,50	—
2089	431625,33	2232091,25	Аналитический метод	0,50	—
2090	431626,62	2232076,57	Аналитический метод	0,50	—
2091	431628,67	2232061,48	Аналитический метод	0,50	—
2092	431630,14	2232047,98	Аналитический метод	0,50	—
2093	431631,35	2232036,80	Аналитический метод	0,50	—
2094	431632,96	2232026,18	Аналитический метод	0,50	—
2095	431645,06	2232028,06	Аналитический метод	0,50	—
2096	431663,47	2232031,15	Аналитический метод	0,50	—

ОПИСАНИЕ МЕСТОПОЛОЖЕНИЯ ГРАНИЦ**ОД-2. Зона делового, общественного и коммерческого назначения местного значения**

(наименование объекта, местоположение границ которого описано (далее – объект))

Сведения о местоположении границ объекта

1	2	3	4	5	6
2097	431679,09	2232034,28	Аналитический метод	0,50	—
2078	431694,56	2232036,72	Аналитический метод	0,50	—
2098	431738,86	2231292,77	Аналитический метод	0,50	—
2099	431755,69	2231295,41	Аналитический метод	0,50	—
2100	431768,57	2231297,57	Аналитический метод	0,50	—
2101	431788,74	2231301,29	Аналитический метод	0,50	—
2102	431784,94	2231324,29	Аналитический метод	0,50	—
2103	431780,28	2231323,47	Аналитический метод	0,50	—
2104	431776,80	2231346,70	Аналитический метод	0,50	—
2105	431775,30	2231358,07	Аналитический метод	0,50	—
2106	431773,79	2231369,34	Аналитический метод	0,50	—
2107	431770,80	2231390,59	Аналитический метод	0,50	—
2108	431766,36	2231413,75	Аналитический метод	0,50	—
2109	431760,93	2231412,94	Аналитический метод	0,50	—
2110	431759,34	2231412,89	Аналитический метод	0,50	—
2111	431756,02	2231429,34	Аналитический метод	0,50	—
2112	431752,36	2231451,31	Аналитический метод	0,50	—
2113	431749,40	2231469,00	Аналитический метод	0,50	—
2114	431757,95	2231470,23	Аналитический метод	0,50	—
2115	431756,64	2231479,60	Аналитический метод	0,50	—
2116	431754,03	2231500,56	Аналитический метод	0,50	—
2117	431751,46	2231519,33	Аналитический метод	0,50	—
2118	431750,93	2231523,29	Аналитический метод	0,50	—
2119	431747,67	2231544,52	Аналитический метод	0,50	—

ОПИСАНИЕ МЕСТОПОЛОЖЕНИЯ ГРАНИЦ**ОД-2. Зона делового, общественного и коммерческого назначения местного значения**

(наименование объекта, местоположение границ которого описано (далее – объект))

Сведения о местоположении границ объекта

1	2	3	4	5	6
2120	431747,36	2231546,50	Аналитический метод	0,50	—
2121	431744,51	2231565,70	Аналитический метод	0,50	—
2122	431740,97	2231587,77	Аналитический метод	0,50	—
2123	431728,33	2231585,31	Аналитический метод	0,50	—
2124	431727,27	2231585,10	Аналитический метод	0,50	—
2125	431723,45	2231606,58	Аналитический метод	0,50	—
2126	431720,20	2231627,99	Аналитический метод	0,50	—
2127	431690,49	2231623,28	Аналитический метод	0,50	—
2128	431693,97	2231601,19	Аналитический метод	0,50	—
2129	431697,20	2231578,85	Аналитический метод	0,50	—
2130	431700,25	2231557,56	Аналитический метод	0,50	—
2131	431701,86	2231545,85	Аналитический метод	0,50	—
2132	431703,13	2231536,75	Аналитический метод	0,50	—
2133	431704,14	2231529,51	Аналитический метод	0,50	—
2134	431706,03	2231516,12	Аналитический метод	0,50	—
2135	431709,36	2231493,85	Аналитический метод	0,50	—
2136	431712,54	2231472,40	Аналитический метод	0,50	—
2137	431716,55	2231443,78	Аналитический метод	0,50	—
2138	431719,79	2231423,48	Аналитический метод	0,50	—
2139	431722,11	2231406,75	Аналитический метод	0,50	—
2140	431725,97	2231382,28	Аналитический метод	0,50	—
2141	431728,99	2231361,98	Аналитический метод	0,50	—
2142	431730,55	2231350,91	Аналитический метод	0,50	—
2143	431732,09	2231339,16	Аналитический метод	0,50	—
2144	431735,64	2231315,30	Аналитический метод	0,50	—

ОПИСАНИЕ МЕСТОПОЛОЖЕНИЯ ГРАНИЦ**ОД-2. Зона делового, общественного и коммерческого назначения местного значения**

(наименование объекта, местоположение границ которого описано (далее – объект))

Сведения о местоположении границ объекта

1	2	3	4	5	6
2145	431736,28	2231311,53	Аналитический метод	0,50	—
2098	431738,86	2231292,77	Аналитический метод	0,50	—
2146	430768,83	2231305,79	Аналитический метод	0,50	—
2147	430764,03	2231331,61	Аналитический метод	0,50	—
2148	430761,97	2231344,35	Аналитический метод	0,50	—
2149	430761,83	2231345,18	Аналитический метод	0,50	—
2150	430760,77	2231351,67	Аналитический метод	0,50	—
2151	430759,63	2231358,56	Аналитический метод	0,50	—
2152	430757,77	2231369,30	Аналитический метод	0,50	—
2153	430757,17	2231379,99	Аналитический метод	0,50	—
2154	430755,01	2231391,97	Аналитический метод	0,50	—
2155	430753,95	2231394,10	Аналитический метод	0,50	—
2156	430752,34	2231404,55	Аналитический метод	0,50	—
2157	430751,29	2231410,89	Аналитический метод	0,50	—
2158	430751,23	2231411,48	Аналитический метод	0,50	—
2159	430751,50	2231411,60	Аналитический метод	0,50	—
2160	430749,81	2231421,10	Аналитический метод	0,50	—
2161	430748,52	2231427,80	Аналитический метод	0,50	—
2162	430745,62	2231445,53	Аналитический метод	0,50	—
2163	430744,09	2231457,85	Аналитический метод	0,50	—
2164	430742,64	2231466,37	Аналитический метод	0,50	—
2165	430717,77	2231461,83	Аналитический метод	0,50	—
2166	430703,31	2231459,18	Аналитический метод	0,50	—
2167	430691,44	2231456,83	Аналитический метод	0,50	—

ОПИСАНИЕ МЕСТОПОЛОЖЕНИЯ ГРАНИЦ**ОД-2. Зона делового, общественного и коммерческого назначения местного значения**

(наименование объекта, местоположение границ которого описано (далее – объект))

Сведения о местоположении границ объекта

1	2	3	4	5	6
2168	430671,93	2231453,65	Аналитический метод	0,50	—
2169	430662,19	2231451,91	Аналитический метод	0,50	—
2170	430654,01	2231450,29	Аналитический метод	0,50	—
2171	430637,68	2231447,60	Аналитический метод	0,50	—
2172	430630,84	2231446,24	Аналитический метод	0,50	—
2173	430629,83	2231446,07	Аналитический метод	0,50	—
2174	430621,79	2231444,68	Аналитический метод	0,50	—
2175	430619,29	2231443,87	Аналитический метод	0,50	—
2176	430611,94	2231442,64	Аналитический метод	0,50	—
2177	430600,36	2231440,91	Аналитический метод	0,50	—
2178	430598,88	2231440,70	Аналитический метод	0,50	—
2179	430601,65	2231424,79	Аналитический метод	0,50	—
2180	430602,46	2231420,08	Аналитический метод	0,50	—
2181	430604,53	2231401,96	Аналитический метод	0,50	—
2182	430607,26	2231387,06	Аналитический метод	0,50	—
2183	430628,82	2231391,34	Аналитический метод	0,50	—
2184	430635,99	2231393,08	Аналитический метод	0,50	—
2185	430645,89	2231394,50	Аналитический метод	0,50	—
2186	430661,60	2231397,06	Аналитический метод	0,50	—
2187	430674,78	2231392,25	Аналитический метод	0,50	—
2188	430681,28	2231393,31	Аналитический метод	0,50	—
2189	430696,43	2231395,24	Аналитический метод	0,50	—
2190	430697,75	2231386,50	Аналитический метод	0,50	—
2191	430697,12	2231386,30	Аналитический метод	0,50	—
2192	430697,71	2231383,11	Аналитический метод	0,50	—

ОПИСАНИЕ МЕСТОПОЛОЖЕНИЯ ГРАНИЦ**ОД-2. Зона делового, общественного и коммерческого назначения местного значения**

(наименование объекта, местоположение границ которого описано (далее – объект))

Сведения о местоположении границ объекта

1	2	3	4	5	6
2193	430700,64	2231383,56	Аналитический метод	0,50	—
2194	430701,71	2231377,16	Аналитический метод	0,50	—
2195	430702,51	2231373,25	Аналитический метод	0,50	—
2196	430704,28	2231362,70	Аналитический метод	0,50	—
2197	430705,17	2231357,64	Аналитический метод	0,50	—
2198	430706,29	2231351,20	Аналитический метод	0,50	—
2199	430708,48	2231336,78	Аналитический метод	0,50	—
2200	430710,04	2231325,84	Аналитический метод	0,50	—
2201	430710,17	2231324,81	Аналитический метод	0,50	—
2202	430710,37	2231323,16	Аналитический метод	0,50	—
2203	430711,42	2231318,95	Аналитический метод	0,50	—
2204	430713,79	2231312,85	Аналитический метод	0,50	—
2205	430714,45	2231304,22	Аналитический метод	0,50	—
2206	430715,39	2231297,03	Аналитический метод	0,50	—
2207	430744,99	2231302,22	Аналитический метод	0,50	—
2146	430768,83	2231305,79	Аналитический метод	0,50	—
2208	428319,78	2231924,72	Аналитический метод	0,50	—
2209	428331,83	2231954,39	Аналитический метод	0,50	—
2210	427920,00	2232114,41	Аналитический метод	0,50	—
2211	427908,13	2232086,97	Аналитический метод	0,50	—
2208	428319,78	2231924,72	Аналитический метод	0,50	—
2212	430070,27	2230734,58	Аналитический метод	0,50	—
2213	430084,21	2230737,10	Аналитический метод	0,50	—
2214	430079,07	2230784,20	Аналитический метод	0,50	—

ОПИСАНИЕ МЕСТОПОЛОЖЕНИЯ ГРАНИЦ**ОД-2. Зона делового, общественного и коммерческого назначения местного значения**

(наименование объекта, местоположение границ которого описано (далее – объект))

Сведения о местоположении границ объекта

1	2	3	4	5	6
2215	429969,51	2230764,84	Аналитический метод	0,50	—
2216	429977,60	2230712,01	Аналитический метод	0,50	—
2217	430033,39	2230721,07	Аналитический метод	0,50	—
2218	430030,91	2230740,82	Аналитический метод	0,50	—
2219	430067,12	2230748,69	Аналитический метод	0,50	—
2212	430070,27	2230734,58	Аналитический метод	0,50	—
2220	430192,36	2230311,98	Аналитический метод	0,50	—
2221	430185,86	2230356,08	Аналитический метод	0,50	—
2222	430145,72	2230349,94	Аналитический метод	0,50	—
2223	430147,28	2230339,26	Аналитический метод	0,50	—
2224	430148,78	2230329,58	Аналитический метод	0,50	—
2225	430150,70	2230317,68	Аналитический метод	0,50	—
2226	430152,53	2230306,04	Аналитический метод	0,50	—
2220	430192,36	2230311,98	Аналитический метод	0,50	—
2227	430166,93	2230201,43	Аналитический метод	0,50	—
2228	430159,99	2230243,13	Аналитический метод	0,50	—
2229	430122,37	2230236,78	Аналитический метод	0,50	—
2230	430127,50	2230196,92	Аналитический метод	0,50	—
2231	430127,81	2230194,42	Аналитический метод	0,50	—
2232	430136,20	2230195,93	Аналитический метод	0,50	—
2227	430166,93	2230201,43	Аналитический метод	0,50	—
2233	430614,72	2229794,26	Аналитический метод	0,50	—
2234	430611,13	2229823,47	Аналитический метод	0,50	—

ОПИСАНИЕ МЕСТОПОЛОЖЕНИЯ ГРАНИЦ**ОД-2. Зона делового, общественного и коммерческого назначения местного значения**

(наименование объекта, местоположение границ которого описано (далее – объект))

Сведения о местоположении границ объекта

1	2	3	4	5	6
2235	430610,71	2229826,67	Аналитический метод	0,50	—
2236	430609,22	2229837,75	Аналитический метод	0,50	—
2237	430607,86	2229837,54	Аналитический метод	0,50	—
2238	430607,23	2229840,68	Аналитический метод	0,50	—
2239	430604,99	2229839,87	Аналитический метод	0,50	—
2240	430602,41	2229839,28	Аналитический метод	0,50	—
2241	430599,73	2229839,14	Аналитический метод	0,50	—
2242	430597,20	2229839,33	Аналитический метод	0,50	—
2243	430591,89	2229840,60	Аналитический метод	0,50	—
2244	430590,18	2229851,67	Аналитический метод	0,50	—
2245	430590,10	2229854,35	Аналитический метод	0,50	—
2246	430590,77	2229856,96	Аналитический метод	0,50	—
2247	430592,32	2229859,25	Аналитический метод	0,50	—
2248	430598,73	2229863,50	Аналитический метод	0,50	—
2249	430600,38	2229865,42	Аналитический метод	0,50	—
2250	430602,49	2229866,75	Аналитический метод	0,50	—
2251	430607,82	2229868,73	Аналитический метод	0,50	—
2252	430629,19	2229873,03	Аналитический метод	0,50	—
2253	430621,41	2229921,35	Аналитический метод	0,50	—
2254	430594,62	2229916,72	Аналитический метод	0,50	—
2255	430566,17	2229911,90	Аналитический метод	0,50	—
2256	430542,37	2229907,80	Аналитический метод	0,50	—
2257	430542,75	2229905,12	Аналитический метод	0,50	—
2258	430536,74	2229903,46	Аналитический метод	0,50	—
2259	430536,74	2229901,19	Аналитический метод	0,50	—

ОПИСАНИЕ МЕСТОПОЛОЖЕНИЯ ГРАНИЦ**ОД-2. Зона делового, общественного и коммерческого назначения местного значения**

(наименование объекта, местоположение границ которого описано (далее – объект))

Сведения о местоположении границ объекта

1	2	3	4	5	6
2260	430539,56	2229883,80	Аналитический метод	0,50	—
2261	430522,50	2229872,68	Аналитический метод	0,50	—
2262	430522,65	2229869,54	Аналитический метод	0,50	—
2263	430523,89	2229856,97	Аналитический метод	0,50	—
2264	430526,29	2229857,16	Аналитический метод	0,50	—
2265	430529,30	2229835,54	Аналитический метод	0,50	—
2266	430530,97	2229823,58	Аналитический метод	0,50	—
2267	430548,69	2229826,17	Аналитический метод	0,50	—
2268	430550,39	2229824,47	Аналитический метод	0,50	—
2269	430563,55	2229826,53	Аналитический метод	0,50	—
2270	430569,93	2229789,89	Аналитический метод	0,50	—
2271	430570,94	2229787,22	Аналитический метод	0,50	—
2233	430614,72	2229794,26	Аналитический метод	0,50	—
2272	430835,78	2229303,31	Аналитический метод	0,50	—
2273	430839,13	2229326,20	Аналитический метод	0,50	—
2274	430840,78	2229334,30	Аналитический метод	0,50	—
2275	430842,87	2229347,33	Аналитический метод	0,50	—
2276	430847,20	2229370,71	Аналитический метод	0,50	—
2277	430849,83	2229385,79	Аналитический метод	0,50	—
2278	430851,62	2229395,36	Аналитический метод	0,50	—
2279	430854,52	2229396,00	Аналитический метод	0,50	—
2280	430856,44	2229409,89	Аналитический метод	0,50	—
2281	430856,07	2229416,02	Аналитический метод	0,50	—
2282	430858,11	2229427,28	Аналитический метод	0,50	—

ОПИСАНИЕ МЕСТОПОЛОЖЕНИЯ ГРАНИЦ**ОД-2. Зона делового, общественного и коммерческого назначения местного значения**

(наименование объекта, местоположение границ которого описано (далее – объект))

Сведения о местоположении границ объекта

1	2	3	4	5	6
2283	430859,45	2229429,59	Аналитический метод	0,50	—
2284	430861,16	2229432,58	Аналитический метод	0,50	—
2285	430862,02	2229434,17	Аналитический метод	0,50	—
2286	430859,82	2229434,54	Аналитический метод	0,50	—
2287	430837,89	2229440,22	Аналитический метод	0,50	—
2288	430849,35	2229491,78	Аналитический метод	0,50	—
2289	430859,90	2229523,80	Аналитический метод	0,50	—
2290	430795,19	2229537,43	Аналитический метод	0,50	—
2291	430711,05	2229553,45	Аналитический метод	0,50	—
2292	430695,47	2229512,00	Аналитический метод	0,50	—
2293	430693,09	2229502,99	Аналитический метод	0,50	—
2294	430688,67	2229486,22	Аналитический метод	0,50	—
2295	430658,22	2229343,94	Аналитический метод	0,50	—
2296	430654,21	2229316,01	Аналитический метод	0,50	—
2297	430649,69	2229286,11	Аналитический метод	0,50	—
2298	430646,88	2229266,64	Аналитический метод	0,50	—
2299	430646,21	2229256,08	Аналитический метод	0,50	—
2300	430649,29	2229255,65	Аналитический метод	0,50	—
2301	430678,10	2229252,01	Аналитический метод	0,50	—
2302	430701,10	2229246,23	Аналитический метод	0,50	—
2303	430711,01	2229244,12	Аналитический метод	0,50	—
2304	430730,34	2229240,05	Аналитический метод	0,50	—
2305	430755,64	2229234,30	Аналитический метод	0,50	—
2306	430815,17	2229222,14	Аналитический метод	0,50	—
2307	430818,98	2229238,72	Аналитический метод	0,50	—

ОПИСАНИЕ МЕСТОПОЛОЖЕНИЯ ГРАНИЦ**ОД-2. Зона делового, общественного и коммерческого назначения местного значения**

(наименование объекта, местоположение границ которого описано (далее – объект))

Сведения о местоположении границ объекта

1	2	3	4	5	6
2308	430822,91	2229256,29	Аналитический метод	0,50	—
2309	430830,77	2229283,96	Аналитический метод	0,50	—
2310	430834,48	2229303,45	Аналитический метод	0,50	—
2272	430835,78	2229303,31	Аналитический метод	0,50	—
2311	430374,83	2229313,37	Аналитический метод	0,50	—
2312	430370,77	2229319,15	Аналитический метод	0,50	—
2313	430372,79	2229320,54	Аналитический метод	0,50	—
2314	430370,90	2229323,29	Аналитический метод	0,50	—
2315	430368,87	2229321,90	Аналитический метод	0,50	—
2316	430366,07	2229325,85	Аналитический метод	0,50	—
2317	430354,07	2229317,52	Аналитический метод	0,50	—
2318	430363,12	2229304,65	Аналитический метод	0,50	—
2311	430374,83	2229313,37	Аналитический метод	0,50	—
2319	430757,48	2228935,31	Аналитический метод	0,50	—
2320	430795,44	2228939,28	Аналитический метод	0,50	—
2321	430793,97	2228950,42	Аналитический метод	0,50	—
2322	430791,13	2228969,05	Аналитический метод	0,50	—
2323	430784,26	2229011,83	Аналитический метод	0,50	—
2324	430778,51	2229013,10	Аналитический метод	0,50	—
2319	430757,48	2228935,31	Аналитический метод	0,50	—
2325	430801,81	2228940,50	Аналитический метод	0,50	—
2326	430812,33	2228942,89	Аналитический метод	0,50	—
2327	430812,71	2228941,41	Аналитический метод	0,50	—

ОПИСАНИЕ МЕСТОПОЛОЖЕНИЯ ГРАНИЦ**ОД-2. Зона делового, общественного и коммерческого назначения местного значения**

(наименование объекта, местоположение границ которого описано (далее – объект))

Сведения о местоположении границ объекта

1	2	3	4	5	6
2328	430843,70	2228949,44	Аналитический метод	0,50	—
2329	430901,43	2228964,41	Аналитический метод	0,50	—
2330	430943,41	2228975,29	Аналитический метод	0,50	—
2331	430948,45	2228976,64	Аналитический метод	0,50	—
2332	430949,32	2228976,87	Аналитический метод	0,50	—
2333	430959,24	2228979,41	Аналитический метод	0,50	—
2334	430961,63	2228980,02	Аналитический метод	0,50	—
2335	430960,37	2228987,37	Аналитический метод	0,50	—
2336	430956,10	2229013,06	Аналитический метод	0,50	—
2337	430952,06	2229037,82	Аналитический метод	0,50	—
2338	430949,81	2229051,41	Аналитический метод	0,50	—
2339	430947,86	2229063,20	Аналитический метод	0,50	—
2340	430940,66	2229106,80	Аналитический метод	0,50	—
2341	430937,79	2229124,02	Аналитический метод	0,50	—
2342	430934,85	2229141,81	Аналитический метод	0,50	—
2343	430932,97	2229153,22	Аналитический метод	0,50	—
2344	430929,48	2229174,18	Аналитический метод	0,50	—
2345	430925,79	2229198,22	Аналитический метод	0,50	—
2346	430922,08	2229221,63	Аналитический метод	0,50	—
2347	430921,10	2229227,38	Аналитический метод	0,50	—
2348	430917,97	2229245,86	Аналитический метод	0,50	—
2349	430904,84	2229243,55	Аналитический метод	0,50	—
2350	430893,94	2229242,14	Аналитический метод	0,50	—
2351	430893,18	2229242,03	Аналитический метод	0,50	—
2352	430887,99	2229241,16	Аналитический метод	0,50	—

ОПИСАНИЕ МЕСТОПОЛОЖЕНИЯ ГРАНИЦ**ОД-2. Зона делового, общественного и коммерческого назначения местного значения**

(наименование объекта, местоположение границ которого описано (далее – объект))

Сведения о местоположении границ объекта

1	2	3	4	5	6
2353	430887,26	2229241,04	Аналитический метод	0,50	—
2354	430856,56	2229235,91	Аналитический метод	0,50	—
2355	430853,15	2229224,46	Аналитический метод	0,50	—
2356	430850,82	2229216,66	Аналитический метод	0,50	—
2357	430842,89	2229190,44	Аналитический метод	0,50	—
2358	430841,19	2229185,58	Аналитический метод	0,50	—
2359	430814,04	2229189,26	Аналитический метод	0,50	—
2360	430813,27	2229185,03	Аналитический метод	0,50	—
2361	430808,81	2229163,11	Аналитический метод	0,50	—
2362	430806,31	2229146,66	Аналитический метод	0,50	—
2363	430805,25	2229139,75	Аналитический метод	0,50	—
2364	430803,28	2229126,81	Аналитический метод	0,50	—
2365	430803,83	2229126,68	Аналитический метод	0,50	—
2366	430791,16	2229075,02	Аналитический метод	0,50	—
2367	430789,93	2229070,07	Аналитический метод	0,50	—
2368	430790,97	2229069,44	Аналитический метод	0,50	—
2369	430790,68	2229065,68	Аналитический метод	0,50	—
2370	430790,14	2229046,84	Аналитический метод	0,50	—
2371	430789,83	2229036,19	Аналитический метод	0,50	—
2372	430793,81	2229034,07	Аналитический метод	0,50	—
2373	430794,55	2229025,39	Аналитический метод	0,50	—
2325	430801,81	2228940,50	Аналитический метод	0,50	—
2374	430203,36	2229948,11	Аналитический метод	0,50	—
2375	430203,02	2229951,60	Аналитический метод	0,50	—

ОПИСАНИЕ МЕСТОПОЛОЖЕНИЯ ГРАНИЦ**ОД-2. Зона делового, общественного и коммерческого назначения местного значения**

(наименование объекта, местоположение границ которого описано (далее – объект))

Сведения о местоположении границ объекта

1	2	3	4	5	6
2376	430202,70	2229955,00	Аналитический метод	0,50	—
2377	430198,44	2229954,44	Аналитический метод	0,50	—
2378	430197,94	2229958,56	Аналитический метод	0,50	—
2379	430190,16	2229957,64	Аналитический метод	0,50	—
2380	430179,90	2230016,14	Аналитический метод	0,50	—
2381	430237,65	2230025,93	Аналитический метод	0,50	—
2382	430230,92	2230068,15	Аналитический метод	0,50	—
2383	430174,71	2230060,68	Аналитический метод	0,50	—
2384	430114,11	2230050,51	Аналитический метод	0,50	—
2385	430104,95	2230048,96	Аналитический метод	0,50	—
2386	430081,26	2230044,85	Аналитический метод	0,50	—
2387	430085,82	2230015,34	Аналитический метод	0,50	—
2388	430086,43	2230009,83	Аналитический метод	0,50	—
2389	430087,55	2230003,95	Аналитический метод	0,50	—
2390	430097,37	2229941,92	Аналитический метод	0,50	—
2391	430098,78	2229931,68	Аналитический метод	0,50	—
2392	430122,44	2229935,30	Аналитический метод	0,50	—
2393	430162,92	2229941,52	Аналитический метод	0,50	—
2374	430203,36	2229948,11	Аналитический метод	0,50	—
2394	430933,35	2228527,84	Аналитический метод	0,50	—
2395	430926,69	2228565,78	Аналитический метод	0,50	—
2396	430923,79	2228566,44	Аналитический метод	0,50	—
2397	430922,48	2228577,22	Аналитический метод	0,50	—
2398	430893,77	2228572,23	Аналитический метод	0,50	—

ОПИСАНИЕ МЕСТОПОЛОЖЕНИЯ ГРАНИЦ**ОД-2. Зона делового, общественного и коммерческого назначения местного значения**

(наименование объекта, местоположение границ которого описано (далее – объект))

Сведения о местоположении границ объекта

1	2	3	4	5	6
2399	430874,07	2228568,81	Аналитический метод	0,50	—
2400	430881,58	2228519,57	Аналитический метод	0,50	—
2394	430933,35	2228527,84	Аналитический метод	0,50	—
2401	431289,51	2227841,60	Аналитический метод	0,50	—
2402	431293,48	2227878,44	Аналитический метод	0,50	—
2403	431294,90	2227909,22	Аналитический метод	0,50	—
2404	431298,28	2227924,52	Аналитический метод	0,50	—
2405	431299,09	2227936,17	Аналитический метод	0,50	—
2406	431298,88	2227940,00	Аналитический метод	0,50	—
2407	431301,30	2227940,43	Аналитический метод	0,50	—
2408	431299,60	2227955,03	Аналитический метод	0,50	—
2409	431301,58	2227955,30	Аналитический метод	0,50	—
2410	431299,89	2227971,37	Аналитический метод	0,50	—
2411	431296,93	2227994,52	Аналитический метод	0,50	—
2412	431292,07	2227993,89	Аналитический метод	0,50	—
2413	431277,55	2227991,95	Аналитический метод	0,50	—
2414	431261,61	2227989,69	Аналитический метод	0,50	—
2415	431255,03	2227988,43	Аналитический метод	0,50	—
2416	431245,87	2227987,61	Аналитический метод	0,50	—
2417	431235,38	2227986,09	Аналитический метод	0,50	—
2418	431225,57	2227984,51	Аналитический метод	0,50	—
2419	431215,54	2227982,67	Аналитический метод	0,50	—
2420	431199,68	2227980,44	Аналитический метод	0,50	—
2421	431183,84	2227978,20	Аналитический метод	0,50	—

ОПИСАНИЕ МЕСТОПОЛОЖЕНИЯ ГРАНИЦ**ОД-2. Зона делового, общественного и коммерческого назначения местного значения**

(наименование объекта, местоположение границ которого описано (далее – объект))

Сведения о местоположении границ объекта

1	2	3	4	5	6
2422	431182,90	2227978,01	Аналитический метод	0,50	—
2423	431176,93	2227977,16	Аналитический метод	0,50	—
2424	431167,87	2227975,96	Аналитический метод	0,50	—
2425	431151,66	2227973,24	Аналитический метод	0,50	—
2426	431154,72	2227954,77	Аналитический метод	0,50	—
2427	431155,62	2227949,97	Аналитический метод	0,50	—
2428	431157,45	2227939,94	Аналитический метод	0,50	—
2429	431158,68	2227933,25	Аналитический метод	0,50	—
2430	431162,13	2227909,92	Аналитический метод	0,50	—
2431	431164,08	2227898,40	Аналитический метод	0,50	—
2432	431165,82	2227886,36	Аналитический метод	0,50	—
2433	431167,72	2227874,80	Аналитический метод	0,50	—
2434	431169,45	2227862,28	Аналитический метод	0,50	—
2435	431175,86	2227822,66	Аналитический метод	0,50	—
2436	431184,60	2227824,10	Аналитический метод	0,50	—
2437	431207,83	2227827,77	Аналитический метод	0,50	—
2438	431223,55	2227830,38	Аналитический метод	0,50	—
2439	431238,82	2227833,19	Аналитический метод	0,50	—
2440	431249,36	2227834,83	Аналитический метод	0,50	—
2441	431260,32	2227836,75	Аналитический метод	0,50	—
2442	431271,75	2227838,63	Аналитический метод	0,50	—
2401	431289,51	2227841,60	Аналитический метод	0,50	—
2443	431445,92	2227838,40	Аналитический метод	0,50	—
2444	431414,73	2227877,97	Аналитический метод	0,50	—

ОПИСАНИЕ МЕСТОПОЛОЖЕНИЯ ГРАНИЦ**ОД-2. Зона делового, общественного и коммерческого назначения местного значения**

(наименование объекта, местоположение границ которого описано (далее – объект))

Сведения о местоположении границ объекта

1	2	3	4	5	6
2445	431329,16	2227991,74	Аналитический метод	0,50	—
2446	431310,66	2227824,50	Аналитический метод	0,50	—
2447	431299,68	2227752,10	Аналитический метод	0,50	—
2448	431317,45	2227740,46	Аналитический метод	0,50	—
2443	431445,92	2227838,40	Аналитический метод	0,50	—
2449	431261,96	2227674,95	Аналитический метод	0,50	—
2450	431270,69	2227730,98	Аналитический метод	0,50	—
2451	431272,27	2227741,16	Аналитический метод	0,50	—
2452	431272,45	2227742,34	Аналитический метод	0,50	—
2453	431280,89	2227810,00	Аналитический метод	0,50	—
2454	431246,27	2227804,54	Аналитический метод	0,50	—
2455	431211,81	2227799,14	Аналитический метод	0,50	—
2456	431180,23	2227793,97	Аналитический метод	0,50	—
2457	431185,49	2227760,08	Аналитический метод	0,50	—
2458	431187,71	2227747,41	Аналитический метод	0,50	—
2459	431189,74	2227733,93	Аналитический метод	0,50	—
2460	431190,42	2227731,61	Аналитический метод	0,50	—
2461	431191,07	2227728,69	Аналитический метод	0,50	—
2462	431191,51	2227726,73	Аналитический метод	0,50	—
2463	431193,71	2227716,98	Аналитический метод	0,50	—
2464	431204,89	2227667,30	Аналитический метод	0,50	—
2465	431214,42	2227621,34	Аналитический метод	0,50	—
2466	431255,04	2227626,44	Аналитический метод	0,50	—
2449	431261,96	2227674,95	Аналитический метод	0,50	—

ОПИСАНИЕ МЕСТОПОЛОЖЕНИЯ ГРАНИЦ**ОД-2. Зона делового, общественного и коммерческого назначения местного значения**

(наименование объекта, местоположение границ которого описано (далее – объект))

Сведения о местоположении границ объекта

1	2	3	4	5	6
2467	430175,14	2227654,95	Аналитический метод	0,50	—
2468	430232,79	2227663,37	Аналитический метод	0,50	—
2469	430235,36	2227663,80	Аналитический метод	0,50	—
2470	430251,44	2227666,50	Аналитический метод	0,50	—
2471	430247,17	2227688,96	Аналитический метод	0,50	—
2472	430245,35	2227698,49	Аналитический метод	0,50	—
2473	430238,43	2227697,98	Аналитический метод	0,50	—
2474	430232,74	2227698,15	Аналитический метод	0,50	—
2475	430233,53	2227702,16	Аналитический метод	0,50	—
2476	430234,19	2227707,16	Аналитический метод	0,50	—
2477	430236,48	2227706,67	Аналитический метод	0,50	—
2478	430239,42	2227720,40	Аналитический метод	0,50	—
2479	430233,36	2227721,69	Аналитический метод	0,50	—
2480	430193,78	2227730,29	Аналитический метод	0,50	—
2481	430194,17	2227732,09	Аналитический метод	0,50	—
2482	430189,86	2227733,21	Аналитический метод	0,50	—
2483	430159,18	2227741,23	Аналитический метод	0,50	—
2484	430153,46	2227742,74	Аналитический метод	0,50	—
2485	430144,07	2227745,00	Аналитический метод	0,50	—
2486	430138,40	2227718,29	Аналитический метод	0,50	—
2487	430157,10	2227715,44	Аналитический метод	0,50	—
2488	430159,15	2227715,13	Аналитический метод	0,50	—
2489	430161,19	2227714,82	Аналитический метод	0,50	—
2490	430170,57	2227713,40	Аналитический метод	0,50	—
2491	430172,66	2227711,08	Аналитический метод	0,50	—

ОПИСАНИЕ МЕСТОПОЛОЖЕНИЯ ГРАНИЦ**ОД-2. Зона делового, общественного и коммерческого назначения местного значения**

(наименование объекта, местоположение границ которого описано (далее – объект))

Сведения о местоположении границ объекта

1	2	3	4	5	6
2492	430175,00	2227701,38	Аналитический метод	0,50	—
2493	430175,50	2227699,30	Аналитический метод	0,50	—
2494	430175,95	2227697,38	Аналитический метод	0,50	—
2495	430179,08	2227684,17	Аналитический метод	0,50	—
2496	430170,49	2227684,29	Аналитический метод	0,50	—
2497	430174,48	2227661,01	Аналитический метод	0,50	—
2467	430175,14	2227654,95	Аналитический метод	0,50	—
2498	429824,41	2227775,91	Аналитический метод	0,50	—
2499	429858,03	2227778,32	Аналитический метод	0,50	—
2500	429858,04	2227784,80	Аналитический метод	0,50	—
2501	429858,08	2227806,88	Аналитический метод	0,50	—
2502	429854,17	2227828,20	Аналитический метод	0,50	—
2503	429838,45	2227832,46	Аналитический метод	0,50	—
2504	429810,00	2227840,15	Аналитический метод	0,50	—
2505	429777,50	2227848,95	Аналитический метод	0,50	—
2506	429777,26	2227848,07	Аналитический метод	0,50	—
2507	429770,53	2227849,83	Аналитический метод	0,50	—
2508	429764,48	2227851,36	Аналитический метод	0,50	—
2509	429759,16	2227853,66	Аналитический метод	0,50	—
2510	429758,43	2227852,82	Аналитический метод	0,50	—
2511	429750,50	2227856,33	Аналитический метод	0,50	—
2512	429733,05	2227818,32	Аналитический метод	0,50	—
2513	429730,75	2227819,35	Аналитический метод	0,50	—
2514	429704,17	2227761,83	Аналитический метод	0,50	—

ОПИСАНИЕ МЕСТОПОЛОЖЕНИЯ ГРАНИЦ**ОД-2. Зона делового, общественного и коммерческого назначения местного значения**

(наименование объекта, местоположение границ которого описано (далее – объект))

Сведения о местоположении границ объекта

1	2	3	4	5	6
2515	429706,84	2227759,89	Аналитический метод	0,50	—
2516	429721,48	2227761,76	Аналитический метод	0,50	—
2517	429728,15	2227762,60	Аналитический метод	0,50	—
2518	429728,01	2227764,18	Аналитический метод	0,50	—
2519	429799,52	2227773,65	Аналитический метод	0,50	—
2520	429822,65	2227776,72	Аналитический метод	0,50	—
2498	429824,41	2227775,91	Аналитический метод	0,50	—
2521	429682,48	2227762,30	Аналитический метод	0,50	—
2522	429698,88	2227798,01	Аналитический метод	0,50	—
2523	429674,01	2227804,96	Аналитический метод	0,50	—
2524	429670,70	2227792,08	Аналитический метод	0,50	—
2525	429627,20	2227804,57	Аналитический метод	0,50	—
2526	429614,74	2227754,88	Аналитический метод	0,50	—
2521	429682,48	2227762,30	Аналитический метод	0,50	—
2527	433652,42	2230730,66	Аналитический метод	0,50	—
2528	433661,05	2230734,54	Аналитический метод	0,50	—
2529	433669,98	2230738,76	Аналитический метод	0,50	—
2530	433679,03	2230742,88	Аналитический метод	0,50	—
2531	433660,37	2230786,09	Аналитический метод	0,50	—
2532	433621,66	2230769,06	Аналитический метод	0,50	—
2533	433632,96	2230734,68	Аналитический метод	0,50	—
2527	433652,42	2230730,66	Аналитический метод	0,50	—
2534	433167,85	2230517,52	Аналитический метод	0,50	—

ОПИСАНИЕ МЕСТОПОЛОЖЕНИЯ ГРАНИЦ**ОД-2. Зона делового, общественного и коммерческого назначения местного значения**

(наименование объекта, местоположение границ которого описано (далее – объект))

Сведения о местоположении границ объекта

1	2	3	4	5	6
2535	433193,99	2230520,90	Аналитический метод	0,50	—
2536	433190,75	2230546,49	Аналитический метод	0,50	—
2537	433164,63	2230543,45	Аналитический метод	0,50	—
2534	433167,85	2230517,52	Аналитический метод	0,50	—
2538	429302,02	2229478,65	Аналитический метод	0,50	—
2539	429318,97	2229481,86	Аналитический метод	0,50	—
2540	429336,33	2229484,85	Аналитический метод	0,50	—
2541	429329,77	2229511,58	Аналитический метод	0,50	—
2542	429315,46	2229509,93	Аналитический метод	0,50	—
2543	429299,69	2229507,20	Аналитический метод	0,50	—
2538	429302,02	2229478,65	Аналитический метод	0,50	—
2544	429364,23	2229556,13	Аналитический метод	0,50	—
2545	429363,55	2229557,58	Аналитический метод	0,50	—
2546	429358,96	2229567,14	Аналитический метод	0,50	—
2547	429356,67	2229571,93	Аналитический метод	0,50	—
2548	429348,09	2229580,73	Аналитический метод	0,50	—
2549	429344,44	2229584,04	Аналитический метод	0,50	—
2550	429341,78	2229585,84	Аналитический метод	0,50	—
2551	429338,75	2229587,89	Аналитический метод	0,50	—
2552	429337,01	2229589,07	Аналитический метод	0,50	—
2553	429326,33	2229579,41	Аналитический метод	0,50	—
2554	429326,89	2229578,33	Аналитический метод	0,50	—
2555	429329,00	2229574,47	Аналитический метод	0,50	—
2556	429338,61	2229554,96	Аналитический метод	0,50	—

ОПИСАНИЕ МЕСТОПОЛОЖЕНИЯ ГРАНИЦ**ОД-2. Зона делового, общественного и коммерческого назначения местного значения**

(наименование объекта, местоположение границ которого описано (далее – объект))

Сведения о местоположении границ объекта

1	2	3	4	5	6
2557	429342,60	2229546,80	Аналитический метод	0,50	—
2558	429343,21	2229545,54	Аналитический метод	0,50	—
2544	429364,23	2229556,13	Аналитический метод	0,50	—
2559	429275,46	2229488,17	Аналитический метод	0,50	—
2560	429274,80	2229495,64	Аналитический метод	0,50	—
2561	429268,32	2229495,20	Аналитический метод	0,50	—
2562	429268,98	2229487,75	Аналитический метод	0,50	—
2559	429275,46	2229488,17	Аналитический метод	0,50	—
2563	428828,74	2230015,85	Аналитический метод	0,50	—
2564	428837,75	2230051,94	Аналитический метод	0,50	—
2565	428799,09	2230060,86	Аналитический метод	0,50	—
2566	428783,33	2230026,24	Аналитический метод	0,50	—
2567	428827,80	2230014,52	Аналитический метод	0,50	—
2563	428828,74	2230015,85	Аналитический метод	0,50	—
2568	428941,15	2230360,34	Аналитический метод	0,50	—
2569	428963,34	2230369,72	Аналитический метод	0,50	—
2570	428959,34	2230406,11	Аналитический метод	0,50	—
2571	428952,01	2230415,85	Аналитический метод	0,50	—
2572	428943,71	2230427,24	Аналитический метод	0,50	—
2573	428943,15	2230427,75	Аналитический метод	0,50	—
2574	428940,08	2230443,01	Аналитический метод	0,50	—
2575	428882,03	2230433,80	Аналитический метод	0,50	—
2576	428866,43	2230432,32	Аналитический метод	0,50	—

ОПИСАНИЕ МЕСТОПОЛОЖЕНИЯ ГРАНИЦ**ОД-2. Зона делового, общественного и коммерческого назначения местного значения**

(наименование объекта, местоположение границ которого описано (далее – объект))

Сведения о местоположении границ объекта

1	2	3	4	5	6
2577	428846,43	2230430,40	Аналитический метод	0,50	—
2578	428851,59	2230373,24	Аналитический метод	0,50	—
2579	428853,46	2230352,50	Аналитический метод	0,50	—
2580	428860,86	2230347,36	Аналитический метод	0,50	—
2581	428879,62	2230344,37	Аналитический метод	0,50	—
2582	428889,98	2230342,71	Аналитический метод	0,50	—
2583	428904,01	2230339,80	Аналитический метод	0,50	—
2584	428917,64	2230339,07	Аналитический метод	0,50	—
2585	428925,77	2230345,34	Аналитический метод	0,50	—
2568	428941,15	2230360,34	Аналитический метод	0,50	—
2586	428989,25	2230040,08	Аналитический метод	0,50	—
2587	429011,45	2230090,56	Аналитический метод	0,50	—
2588	428978,90	2230104,23	Аналитический метод	0,50	—
2589	428954,89	2230047,78	Аналитический метод	0,50	—
2590	428959,99	2230045,85	Аналитический метод	0,50	—
2591	428961,63	2230050,06	Аналитический метод	0,50	—
2592	428973,90	2230045,59	Аналитический метод	0,50	—
2593	428974,03	2230045,91	Аналитический метод	0,50	—
2586	428989,25	2230040,08	Аналитический метод	0,50	—
2594	429011,17	2230306,42	Аналитический метод	0,50	—
2595	429041,46	2230308,80	Аналитический метод	0,50	—
2596	429041,26	2230313,24	Аналитический метод	0,50	—
2597	429050,66	2230321,55	Аналитический метод	0,50	—
2598	429048,76	2230326,81	Аналитический метод	0,50	—

ОПИСАНИЕ МЕСТОПОЛОЖЕНИЯ ГРАНИЦ**ОД-2. Зона делового, общественного и коммерческого назначения местного значения**

(наименование объекта, местоположение границ которого описано (далее – объект))

Сведения о местоположении границ объекта

1	2	3	4	5	6
2599	429046,30	2230333,74	Аналитический метод	0,50	—
2600	429036,15	2230346,51	Аналитический метод	0,50	—
2601	429031,64	2230346,74	Аналитический метод	0,50	—
2602	429024,76	2230351,60	Аналитический метод	0,50	—
2603	429017,30	2230356,91	Аналитический метод	0,50	—
2604	429011,61	2230352,24	Аналитический метод	0,50	—
2605	429000,52	2230346,69	Аналитический метод	0,50	—
2606	429003,03	2230329,42	Аналитический метод	0,50	—
2607	429007,10	2230309,92	Аналитический метод	0,50	—
2594	429011,17	2230306,42	Аналитический метод	0,50	—
2608	428327,63	2229676,54	Аналитический метод	0,50	—
2609	428337,01	2229699,52	Аналитический метод	0,50	—
2610	428330,78	2229702,03	Аналитический метод	0,50	—
2611	428340,60	2229724,99	Аналитический метод	0,50	—
2612	428341,74	2229758,20	Аналитический метод	0,50	—
2613	428324,55	2229761,99	Аналитический метод	0,50	—
2614	428305,05	2229770,43	Аналитический метод	0,50	—
2615	428292,13	2229774,91	Аналитический метод	0,50	—
2616	428277,93	2229778,27	Аналитический метод	0,50	—
2617	428241,17	2229781,27	Аналитический метод	0,50	—
2618	428238,35	2229782,01	Аналитический метод	0,50	—
2619	428229,13	2229782,87	Аналитический метод	0,50	—
2620	428229,47	2229781,39	Аналитический метод	0,50	—
2621	428228,64	2229778,36	Аналитический метод	0,50	—

ОПИСАНИЕ МЕСТОПОЛОЖЕНИЯ ГРАНИЦ**ОД-2. Зона делового, общественного и коммерческого назначения местного значения**

(наименование объекта, местоположение границ которого описано (далее – объект))

Сведения о местоположении границ объекта

1	2	3	4	5	6
2622	428226,49	2229776,02	Аналитический метод	0,50	—
2623	428224,01	2229775,05	Аналитический метод	0,50	—
2624	428227,19	2229734,44	Аналитический метод	0,50	—
2625	428241,28	2229728,09	Аналитический метод	0,50	—
2626	428257,23	2229720,80	Аналитический метод	0,50	—
2627	428266,85	2229716,39	Аналитический метод	0,50	—
2628	428266,43	2229710,25	Аналитический метод	0,50	—
2629	428277,13	2229707,03	Аналитический метод	0,50	—
2630	428281,97	2229707,75	Аналитический метод	0,50	—
2631	428284,04	2229713,14	Аналитический метод	0,50	—
2632	428307,89	2229702,67	Аналитический метод	0,50	—
2633	428316,50	2229696,28	Аналитический метод	0,50	—
2634	428311,41	2229681,75	Аналитический метод	0,50	—
2608	428327,63	2229676,54	Аналитический метод	0,50	—
2635	431429,63	2233000,59	Аналитический метод	0,50	—
2636	431428,02	2233021,90	Аналитический метод	0,50	—
2637	431388,92	2233017,47	Аналитический метод	0,50	—
2638	431395,27	2232992,50	Аналитический метод	0,50	—
2635	431429,63	2233000,59	Аналитический метод	0,50	—
2639	431263,87	2233524,60	Аналитический метод	0,50	—
2640	431260,19	2233540,40	Аналитический метод	0,50	—
2641	431223,20	2233699,42	Аналитический метод	0,50	—
2642	430947,95	2233641,02	Аналитический метод	0,50	—
2643	430983,99	2233484,57	Аналитический метод	0,50	—

ОПИСАНИЕ МЕСТОПОЛОЖЕНИЯ ГРАНИЦ**ОД-2. Зона делового, общественного и коммерческого назначения местного значения**

(наименование объекта, местоположение границ которого описано (далее – объект))

Сведения о местоположении границ объекта

1	2	3	4	5	6
2644	431007,39	2233489,91	Аналитический метод	0,50	—
2645	431013,56	2233465,88	Аналитический метод	0,50	—
2646	431100,12	2233489,85	Аналитический метод	0,50	—
2639	431263,87	2233524,60	Аналитический метод	0,50	—
2647	429557,99	2232699,86	Аналитический метод	0,50	—
2648	429586,80	2232707,41	Аналитический метод	0,50	—
2649	429602,42	2232711,51	Аналитический метод	0,50	—
2650	429596,11	2232741,33	Аналитический метод	0,50	—
2651	429535,84	2232724,96	Аналитический метод	0,50	—
2652	429535,39	2232724,94	Аналитический метод	0,50	—
2653	429539,35	2232713,88	Аналитический метод	0,50	—
2654	429543,17	2232712,74	Аналитический метод	0,50	—
2647	429557,99	2232699,86	Аналитический метод	0,50	—
2655	427770,97	2232780,35	Аналитический метод	0,50	—
2656	427820,52	2232926,10	Аналитический метод	0,50	—
2657	427805,10	2232931,49	Аналитический метод	0,50	—
2658	427810,90	2232948,41	Аналитический метод	0,50	—
2659	427834,64	2233021,35	Аналитический метод	0,50	—
2660	427768,64	2233044,46	Аналитический метод	0,50	—
2661	427737,55	2232954,62	Аналитический метод	0,50	—
2662	427700,41	2232967,29	Аналитический метод	0,50	—
2663	427664,18	2232861,90	Аналитический метод	0,50	—
2664	427669,30	2232859,25	Аналитический метод	0,50	—
2665	427657,09	2232819,15	Аналитический метод	0,50	—

ОПИСАНИЕ МЕСТОПОЛОЖЕНИЯ ГРАНИЦ**ОД-2. Зона делового, общественного и коммерческого назначения местного значения**

(наименование объекта, местоположение границ которого описано (далее – объект))

Сведения о местоположении границ объекта

1	2	3	4	5	6
2666	427770,57	2232780,48	Аналитический метод	0,50	—
2655	427770,97	2232780,35	Аналитический метод	0,50	—
2667	427217,32	2232403,39	Аналитический метод	0,50	—
2668	427218,54	2232444,47	Аналитический метод	0,50	—
2669	427188,47	2232447,67	Аналитический метод	0,50	—
2670	427179,02	2232448,67	Аналитический метод	0,50	—
2671	427178,31	2232403,63	Аналитический метод	0,50	—
2667	427217,32	2232403,39	Аналитический метод	0,50	—
2672	427217,32	2232403,39	Аналитический метод	0,50	—
2673	427218,54	2232444,47	Аналитический метод	0,50	—
2674	427188,47	2232447,67	Аналитический метод	0,50	—
2675	427179,02	2232448,67	Аналитический метод	0,50	—
2676	427178,31	2232403,63	Аналитический метод	0,50	—
2672	427217,32	2232403,39	Аналитический метод	0,50	—
2677	426643,53	2232800,23	Аналитический метод	0,50	—
2678	426798,05	2233163,15	Аналитический метод	0,50	—
2679	426433,55	2233288,25	Аналитический метод	0,50	—
2680	426325,84	2232968,28	Аналитический метод	0,50	—
2681	426461,34	2232897,10	Аналитический метод	0,50	—
2677	426643,53	2232800,23	Аналитический метод	0,50	—
2682	432798,15	2227774,97	Аналитический метод	0,50	—
2683	432879,46	2227858,37	Аналитический метод	0,50	—
2684	432852,13	2227888,48	Аналитический метод	0,50	—

ОПИСАНИЕ МЕСТОПОЛОЖЕНИЯ ГРАНИЦ**ОД-2. Зона делового, общественного и коммерческого назначения местного значения**

(наименование объекта, местоположение границ которого описано (далее – объект))

Сведения о местоположении границ объекта

1	2	3	4	5	6
2685	432846,34	2227894,84	Аналитический метод	0,50	—
2686	432839,86	2227888,25	Аналитический метод	0,50	—
2687	432762,88	2227809,91	Аналитический метод	0,50	—
2688	432763,97	2227808,83	Аналитический метод	0,50	—
2689	432790,93	2227782,12	Аналитический метод	0,50	—
2690	432795,19	2227777,89	Аналитический метод	0,50	—
2682	432798,15	2227774,97	Аналитический метод	0,50	—
2691	431179,82	2225103,12	Аналитический метод	0,50	—
2692	431206,58	2225183,92	Аналитический метод	0,50	—
2693	431295,42	2225268,79	Аналитический метод	0,50	—
2694	431440,93	2225408,16	Аналитический метод	0,50	—
2695	431414,47	2225415,29	Аналитический метод	0,50	—
2696	431364,40	2225429,37	Аналитический метод	0,50	—
2697	431347,11	2225434,06	Аналитический метод	0,50	—
2698	431187,28	2225478,50	Аналитический метод	0,50	—
2699	431106,83	2225500,25	Аналитический метод	0,50	—
2700	431047,16	2225516,51	Аналитический метод	0,50	—
2701	431024,05	2225506,89	Аналитический метод	0,50	—
2702	431031,37	2225486,57	Аналитический метод	0,50	—
2703	431054,11	2225495,00	Аналитический метод	0,50	—
2704	431180,14	2225161,93	Аналитический метод	0,50	—
2705	431164,66	2225137,82	Аналитический метод	0,50	—
2691	431179,82	2225103,12	Аналитический метод	0,50	—
2706	431606,62	2232917,23	Аналитический метод	0,50	—

ОПИСАНИЕ МЕСТОПОЛОЖЕНИЯ ГРАНИЦ**ОД-2. Зона делового, общественного и коммерческого назначения местного значения**

(наименование объекта, местоположение границ которого описано (далее – объект))

Сведения о местоположении границ объекта

1	2	3	4	5	6
2707	431606,44	2232935,52	Аналитический метод	0,50	—
2708	431500,11	2232932,80	Аналитический метод	0,50	—
2709	431502,16	2232916,68	Аналитический метод	0,50	—
2706	431606,62	2232917,23	Аналитический метод	0,50	—
2710	431436,13	2232907,09	Аналитический метод	0,50	—
2711	431468,22	2232913,06	Аналитический метод	0,50	—
2712	431463,77	2232933,67	Аналитический метод	0,50	—
2713	431431,74	2232928,72	Аналитический метод	0,50	—
2714	431431,56	2232929,62	Аналитический метод	0,50	—
2715	431350,91	2232913,79	Аналитический метод	0,50	—
2716	431317,04	2232906,18	Аналитический метод	0,50	—
2717	431321,47	2232883,40	Аналитический метод	0,50	—
2710	431436,13	2232907,09	Аналитический метод	0,50	—
2718	429041,80	2228955,55	Аналитический метод	0,50	—
2719	429031,89	2229074,50	Аналитический метод	0,50	—
2720	428991,16	2229071,11	Аналитический метод	0,50	—
2721	428979,96	2229139,57	Аналитический метод	0,50	—
2722	428981,70	2229141,90	Аналитический метод	0,50	—
2723	429002,53	2229143,02	Аналитический метод	0,50	—
2724	429004,98	2229145,66	Аналитический метод	0,50	—
2725	429004,25	2229166,46	Аналитический метод	0,50	—
2726	428998,40	2229170,81	Аналитический метод	0,50	—
2727	428990,00	2229167,66	Аналитический метод	0,50	—
2728	428990,14	2229167,38	Аналитический метод	0,50	—

ОПИСАНИЕ МЕСТОПОЛОЖЕНИЯ ГРАНИЦ**ОД-2. Зона делового, общественного и коммерческого назначения местного значения**

(наименование объекта, местоположение границ которого описано (далее – объект))

Сведения о местоположении границ объекта

1	2	3	4	5	6
2729	428951,58	2229153,24	Аналитический метод	0,50	—
2730	428949,33	2229156,29	Аналитический метод	0,50	—
2731	428921,31	2229150,77	Аналитический метод	0,50	—
2732	428899,67	2229146,51	Аналитический метод	0,50	—
2733	428902,17	2229129,80	Аналитический метод	0,50	—
2734	428903,50	2229128,49	Аналитический метод	0,50	—
2735	428904,10	2229124,71	Аналитический метод	0,50	—
2736	428897,27	2229117,54	Аналитический метод	0,50	—
2737	428869,44	2229114,15	Аналитический метод	0,50	—
2738	428873,90	2229086,46	Аналитический метод	0,50	—
2739	428900,68	2229088,91	Аналитический метод	0,50	—
2740	428903,51	2229066,07	Аналитический метод	0,50	—
2741	428898,11	2229065,37	Аналитический метод	0,50	—
2742	428899,60	2229052,28	Аналитический метод	0,50	—
2743	428876,91	2229049,51	Аналитический метод	0,50	—
2744	428873,74	2229046,25	Аналитический метод	0,50	—
2745	428860,51	2229013,62	Аналитический метод	0,50	—
2746	428858,74	2229003,08	Аналитический метод	0,50	—
2747	428858,74	2229000,03	Аналитический метод	0,50	—
2748	428860,21	2228998,73	Аналитический метод	0,50	—
2749	428868,58	2228992,02	Аналитический метод	0,50	—
2750	428876,65	2228985,56	Аналитический метод	0,50	—
2751	428904,21	2228963,42	Аналитический метод	0,50	—
2752	428908,96	2228932,70	Аналитический метод	0,50	—
2753	428878,90	2228910,55	Аналитический метод	0,50	—

ОПИСАНИЕ МЕСТОПОЛОЖЕНИЯ ГРАНИЦ**ОД-2. Зона делового, общественного и коммерческого назначения местного значения**

(наименование объекта, местоположение границ которого описано (далее – объект))

Сведения о местоположении границ объекта

1	2	3	4	5	6
2754	428890,29	2228892,09	Аналитический метод	0,50	—
2718	429041,80	2228955,55	Аналитический метод	0,50	—
2755	428523,75	2231519,52	Аналитический метод	0,50	—
2756	428526,37	2231523,65	Аналитический метод	0,50	—
2757	428526,16	2231528,65	Аналитический метод	0,50	—
2758	428526,05	2231531,14	Аналитический метод	0,50	—
2759	428524,60	2231566,15	Аналитический метод	0,50	—
2760	428524,96	2231566,69	Аналитический метод	0,50	—
2761	428526,01	2231568,23	Аналитический метод	0,50	—
2762	428530,88	2231568,38	Аналитический метод	0,50	—
2763	428529,58	2231585,47	Аналитический метод	0,50	—
2764	428532,47	2231585,48	Аналитический метод	0,50	—
2765	428531,83	2231589,55	Аналитический метод	0,50	—
2766	428529,89	2231601,47	Аналитический метод	0,50	—
2767	428517,93	2231607,48	Аналитический метод	0,50	—
2768	428510,79	2231614,18	Аналитический метод	0,50	—
2769	428496,97	2231642,77	Аналитический метод	0,50	—
2770	428496,70	2231642,91	Аналитический метод	0,50	—
2771	428494,92	2231643,99	Аналитический метод	0,50	—
2772	428492,53	2231644,57	Аналитический метод	0,50	—
2773	428453,48	2231643,06	Аналитический метод	0,50	—
2774	428451,79	2231641,39	Аналитический метод	0,50	—
2775	428451,53	2231641,01	Аналитический метод	0,50	—
2776	428450,45	2231639,42	Аналитический метод	0,50	—

ОПИСАНИЕ МЕСТОПОЛОЖЕНИЯ ГРАНИЦ**ОД-2. Зона делового, общественного и коммерческого назначения местного значения**

(наименование объекта, местоположение границ которого описано (далее – объект))

Сведения о местоположении границ объекта

1	2	3	4	5	6
2777	428450,21	2231638,12	Аналитический метод	0,50	—
2778	428454,91	2231602,86	Аналитический метод	0,50	—
2779	428463,95	2231533,88	Аналитический метод	0,50	—
2780	428473,60	2231526,24	Аналитический метод	0,50	—
2781	428489,31	2231522,98	Аналитический метод	0,50	—
2755	428523,75	2231519,52	Аналитический метод	0,50	—
2782	426929,75	2232616,94	Аналитический метод	0,50	—
2783	426937,68	2232649,98	Аналитический метод	0,50	—
2784	426823,29	2232697,44	Аналитический метод	0,50	—
2785	426766,53	2232724,13	Аналитический метод	0,50	—
2786	426728,49	2232740,37	Аналитический метод	0,50	—
2787	426690,74	2232760,49	Аналитический метод	0,50	—
2788	426637,10	2232788,91	Аналитический метод	0,50	—
2789	426554,55	2232832,55	Аналитический метод	0,50	—
2790	426495,77	2232863,81	Аналитический метод	0,50	—
2791	426494,00	2232864,75	Аналитический метод	0,50	—
2792	426467,04	2232710,56	Аналитический метод	0,50	—
2782	426929,75	2232616,94	Аналитический метод	0,50	—
2793	429330,04	2230437,77	Аналитический метод	0,50	—
2794	429336,08	2230437,84	Аналитический метод	0,50	—
2795	429334,67	2230444,46	Аналитический метод	0,50	—
2796	429319,36	2230469,85	Аналитический метод	0,50	—
2797	429289,21	2230453,14	Аналитический метод	0,50	—
2798	429283,94	2230454,59	Аналитический метод	0,50	—

ОПИСАНИЕ МЕСТОПОЛОЖЕНИЯ ГРАНИЦ**ОД-2. Зона делового, общественного и коммерческого назначения местного значения**

(наименование объекта, местоположение границ которого описано (далее – объект))

Сведения о местоположении границ объекта

1	2	3	4	5	6
2799	429288,59	2230445,48	Аналитический метод	0,50	—
2800	429294,06	2230440,26	Аналитический метод	0,50	—
2801	429304,31	2230439,02	Аналитический метод	0,50	—
2802	429320,07	2230437,35	Аналитический метод	0,50	—
2793	429330,04	2230437,77	Аналитический метод	0,50	—
2803	429781,06	2230468,67	Аналитический метод	0,50	—
2804	429773,32	2230518,09	Аналитический метод	0,50	—
2805	429733,69	2230512,83	Аналитический метод	0,50	—
2806	429741,39	2230463,39	Аналитический метод	0,50	—
2807	429748,75	2230464,37	Аналитический метод	0,50	—
2808	429749,50	2230464,47	Аналитический метод	0,50	—
2803	429781,06	2230468,67	Аналитический метод	0,50	—
2809	430095,93	2229837,23	Аналитический метод	0,50	—
2810	430095,37	2229841,35	Аналитический метод	0,50	—
2811	430090,17	2229875,20	Аналитический метод	0,50	—
2812	430084,01	2229914,34	Аналитический метод	0,50	—
2813	430073,87	2229939,20	Аналитический метод	0,50	—
2814	430048,62	2229934,31	Аналитический метод	0,50	—
2815	430044,85	2229940,68	Аналитический метод	0,50	—
2816	430032,27	2229932,20	Аналитический метод	0,50	—
2817	430032,76	2229931,49	Аналитический метод	0,50	—
2818	430033,53	2229930,37	Аналитический метод	0,50	—
2819	430028,96	2229920,36	Аналитический метод	0,50	—
2820	430026,98	2229919,62	Аналитический метод	0,50	—

ОПИСАНИЕ МЕСТОПОЛОЖЕНИЯ ГРАНИЦ**ОД-2. Зона делового, общественного и коммерческого назначения местного значения**

(наименование объекта, местоположение границ которого описано (далее – объект))

Сведения о местоположении границ объекта

1	2	3	4	5	6
2821	430030,92	2229908,11	Аналитический метод	0,50	—
2822	430033,88	2229909,10	Аналитический метод	0,50	—
2823	430036,42	2229900,84	Аналитический метод	0,50	—
2824	430035,44	2229900,55	Аналитический метод	0,50	—
2825	430036,51	2229896,05	Аналитический метод	0,50	—
2826	430037,85	2229896,27	Аналитический метод	0,50	—
2827	430046,00	2229861,91	Аналитический метод	0,50	—
2828	430051,31	2229837,75	Аналитический метод	0,50	—
2829	430056,39	2229838,60	Аналитический метод	0,50	—
2830	430057,49	2229832,29	Аналитический метод	0,50	—
2831	430086,03	2229835,65	Аналитический метод	0,50	—
2809	430095,93	2229837,23	Аналитический метод	0,50	—
2832	430762,31	2230190,00	Аналитический метод	0,50	—
2833	430759,40	2230208,41	Аналитический метод	0,50	—
2834	430756,57	2230228,56	Аналитический метод	0,50	—
2835	430754,86	2230240,87	Аналитический метод	0,50	—
2836	430754,61	2230242,67	Аналитический метод	0,50	—
2837	430753,97	2230246,47	Аналитический метод	0,50	—
2838	430753,62	2230248,59	Аналитический метод	0,50	—
2839	430753,80	2230248,70	Аналитический метод	0,50	—
2840	430752,63	2230256,25	Аналитический метод	0,50	—
2841	430751,83	2230261,39	Аналитический метод	0,50	—
2842	430721,96	2230256,47	Аналитический метод	0,50	—
2843	430709,86	2230254,65	Аналитический метод	0,50	—

ОПИСАНИЕ МЕСТОПОЛОЖЕНИЯ ГРАНИЦ**ОД-2. Зона делового, общественного и коммерческого назначения местного значения**

(наименование объекта, местоположение границ которого описано (далее – объект))

Сведения о местоположении границ объекта

1	2	3	4	5	6
2844	430705,81	2230254,04	Аналитический метод	0,50	—
2845	430703,40	2230253,61	Аналитический метод	0,50	—
2846	430703,00	2230256,18	Аналитический метод	0,50	—
2847	430702,70	2230258,31	Аналитический метод	0,50	—
2848	430699,57	2230280,90	Аналитический метод	0,50	—
2849	430708,23	2230282,92	Аналитический метод	0,50	—
2850	430718,61	2230284,65	Аналитический метод	0,50	—
2851	430722,97	2230285,37	Аналитический метод	0,50	—
2852	430732,01	2230286,86	Аналитический метод	0,50	—
2853	430732,72	2230282,29	Аналитический метод	0,50	—
2854	430747,95	2230284,60	Аналитический метод	0,50	—
2855	430744,02	2230310,38	Аналитический метод	0,50	—
2856	430737,15	2230309,34	Аналитический метод	0,50	—
2857	430736,51	2230313,58	Аналитический метод	0,50	—
2858	430735,20	2230322,46	Аналитический метод	0,50	—
2859	430734,38	2230327,53	Аналитический метод	0,50	—
2860	430736,53	2230327,94	Аналитический метод	0,50	—
2861	430735,78	2230332,27	Аналитический метод	0,50	—
2862	430733,66	2230332,10	Аналитический метод	0,50	—
2863	430733,18	2230335,06	Аналитический метод	0,50	—
2864	430727,22	2230333,99	Аналитический метод	0,50	—
2865	430726,85	2230336,34	Аналитический метод	0,50	—
2866	430718,61	2230335,03	Аналитический метод	0,50	—
2867	430712,41	2230334,01	Аналитический метод	0,50	—
2868	430704,30	2230332,73	Аналитический метод	0,50	—

ОПИСАНИЕ МЕСТОПОЛОЖЕНИЯ ГРАНИЦ**ОД-2. Зона делового, общественного и коммерческого назначения местного значения**

(наименование объекта, местоположение границ которого описано (далее – объект))

Сведения о местоположении границ объекта

1	2	3	4	5	6
2869	430694,26	2230331,08	Аналитический метод	0,50	—
2870	430646,00	2230323,37	Аналитический метод	0,50	—
2871	430648,32	2230308,13	Аналитический метод	0,50	—
2872	430648,82	2230308,22	Аналитический метод	0,50	—
2873	430652,08	2230287,90	Аналитический метод	0,50	—
2874	430654,37	2230288,26	Аналитический метод	0,50	—
2875	430655,32	2230282,29	Аналитический метод	0,50	—
2876	430661,64	2230283,29	Аналитический метод	0,50	—
2877	430661,77	2230282,39	Аналитический метод	0,50	—
2878	430663,98	2230282,74	Аналитический метод	0,50	—
2879	430664,57	2230278,26	Аналитический метод	0,50	—
2880	430675,94	2230279,73	Аналитический метод	0,50	—
2881	430680,27	2230259,34	Аналитический метод	0,50	—
2882	430682,81	2230259,80	Аналитический метод	0,50	—
2883	430682,56	2230261,64	Аналитический метод	0,50	—
2884	430687,79	2230262,45	Аналитический метод	0,50	—
2885	430687,94	2230260,51	Аналитический метод	0,50	—
2886	430694,60	2230261,53	Аналитический метод	0,50	—
2887	430695,48	2230255,16	Аналитический метод	0,50	—
2888	430699,87	2230255,75	Аналитический метод	0,50	—
2889	430702,29	2230238,37	Аналитический метод	0,50	—
2890	430695,70	2230237,44	Аналитический метод	0,50	—
2891	430696,66	2230230,65	Аналитический метод	0,50	—
2892	430686,05	2230229,19	Аналитический метод	0,50	—
2893	430685,97	2230229,72	Аналитический метод	0,50	—

ОПИСАНИЕ МЕСТОПОЛОЖЕНИЯ ГРАНИЦ**ОД-2. Зона делового, общественного и коммерческого назначения местного значения**

(наименование объекта, местоположение границ которого описано (далее – объект))

Сведения о местоположении границ объекта

1	2	3	4	5	6
2894	430657,45	2230225,13	Аналитический метод	0,50	—
2895	430658,15	2230220,82	Аналитический метод	0,50	—
2896	430666,84	2230173,73	Аналитический метод	0,50	—
2897	430687,87	2230176,95	Аналитический метод	0,50	—
2898	430692,27	2230177,51	Аналитический метод	0,50	—
2899	430706,44	2230179,68	Аналитический метод	0,50	—
2900	430706,30	2230180,51	Аналитический метод	0,50	—
2901	430727,75	2230183,99	Аналитический метод	0,50	—
2902	430729,37	2230184,42	Аналитический метод	0,50	—
2903	430733,14	2230185,37	Аналитический метод	0,50	—
2904	430740,45	2230186,54	Аналитический метод	0,50	—
2832	430762,31	2230190,00	Аналитический метод	0,50	—
2905	431674,63	2232126,12	Аналитический метод	0,50	—
2906	431685,38	2232128,47	Аналитический метод	0,50	—
2907	431679,79	2232159,67	Аналитический метод	0,50	—
2908	431678,26	2232170,35	Аналитический метод	0,50	—
2909	431678,12	2232171,14	Аналитический метод	0,50	—
2910	431676,21	2232170,93	Аналитический метод	0,50	—
2911	431675,65	2232174,12	Аналитический метод	0,50	—
2912	431668,68	2232212,79	Аналитический метод	0,50	—
2913	431652,73	2232209,87	Аналитический метод	0,50	—
2914	431637,35	2232207,61	Аналитический метод	0,50	—
2915	431625,07	2232204,95	Аналитический метод	0,50	—
2916	431620,35	2232204,40	Аналитический метод	0,50	—

ОПИСАНИЕ МЕСТОПОЛОЖЕНИЯ ГРАНИЦ**ОД-2. Зона делового, общественного и коммерческого назначения местного значения**

(наименование объекта, местоположение границ которого описано (далее – объект))

Сведения о местоположении границ объекта

1	2	3	4	5	6
2917	431607,23	2232202,21	Аналитический метод	0,50	—
2918	431608,66	2232193,22	Аналитический метод	0,50	—
2919	431612,58	2232168,05	Аналитический метод	0,50	—
2920	431614,61	2232153,47	Аналитический метод	0,50	—
2921	431615,66	2232145,95	Аналитический метод	0,50	—
2922	431616,72	2232139,96	Аналитический метод	0,50	—
2923	431617,67	2232133,95	Аналитический метод	0,50	—
2924	431620,10	2232114,50	Аналитический метод	0,50	—
2925	431622,80	2232096,86	Аналитический метод	0,50	—
2926	431640,70	2232099,97	Аналитический метод	0,50	—
2927	431658,93	2232103,54	Аналитический метод	0,50	—
2928	431655,98	2232121,23	Аналитический метод	0,50	—
2929	431655,49	2232123,50	Аналитический метод	0,50	—
2930	431652,65	2232139,20	Аналитический метод	0,50	—
2931	431659,73	2232139,89	Аналитический метод	0,50	—
2932	431662,84	2232123,36	Аналитический метод	0,50	—
2933	431668,23	2232124,74	Аналитический метод	0,50	—
2905	431674,63	2232126,12	Аналитический метод	0,50	—
2934	432347,68	2228004,47	Аналитический метод	0,50	—
2935	432342,45	2228036,88	Аналитический метод	0,50	—
2936	432340,50	2228048,08	Аналитический метод	0,50	—
2937	432344,87	2228048,73	Аналитический метод	0,50	—
2938	432343,64	2228055,33	Аналитический метод	0,50	—
2939	432340,87	2228074,01	Аналитический метод	0,50	—

ОПИСАНИЕ МЕСТОПОЛОЖЕНИЯ ГРАНИЦ**ОД-2. Зона делового, общественного и коммерческого назначения местного значения**

(наименование объекта, местоположение границ которого описано (далее – объект))

Сведения о местоположении границ объекта

1	2	3	4	5	6
2940	432338,76	2228090,40	Аналитический метод	0,50	—
2941	432336,29	2228107,69	Аналитический метод	0,50	—
2942	432334,80	2228107,83	Аналитический метод	0,50	—
2943	432333,90	2228117,41	Аналитический метод	0,50	—
2944	432328,40	2228119,98	Аналитический метод	0,50	—
2945	432326,73	2228126,58	Аналитический метод	0,50	—
2946	432321,39	2228161,52	Аналитический метод	0,50	—
2947	432256,19	2228150,46	Аналитический метод	0,50	—
2948	432262,66	2228117,56	Аналитический метод	0,50	—
2949	432265,14	2228103,21	Аналитический метод	0,50	—
2950	432265,38	2228102,53	Аналитический метод	0,50	—
2951	432267,87	2228087,69	Аналитический метод	0,50	—
2952	432270,34	2228071,91	Аналитический метод	0,50	—
2953	432273,06	2228056,01	Аналитический метод	0,50	—
2954	432275,48	2228041,08	Аналитический метод	0,50	—
2955	432278,21	2228025,66	Аналитический метод	0,50	—
2956	432283,43	2227995,60	Аналитический метод	0,50	—
2957	432293,29	2227997,18	Аналитический метод	0,50	—
2958	432302,76	2227998,70	Аналитический метод	0,50	—
2959	432315,22	2227999,63	Аналитический метод	0,50	—
2960	432327,50	2228001,48	Аналитический метод	0,50	—
2934	432347,68	2228004,47	Аналитический метод	0,50	—
2961	432380,10	2229600,61	Аналитический метод	0,50	—
2962	432412,58	2229605,56	Аналитический метод	0,50	—

ОПИСАНИЕ МЕСТОПОЛОЖЕНИЯ ГРАНИЦ**ОД-2. Зона делового, общественного и коммерческого назначения местного значения**

(наименование объекта, местоположение границ которого описано (далее – объект))

Сведения о местоположении границ объекта

1	2	3	4	5	6
2963	432424,50	2229607,47	Аналитический метод	0,50	—
2964	432435,76	2229609,49	Аналитический метод	0,50	—
2965	432447,38	2229611,27	Аналитический метод	0,50	—
2966	432460,07	2229612,63	Аналитический метод	0,50	—
2967	432472,49	2229614,61	Аналитический метод	0,50	—
2968	432475,73	2229614,92	Аналитический метод	0,50	—
2969	432475,95	2229614,50	Аналитический метод	0,50	—
2970	432486,48	2229615,91	Аналитический метод	0,50	—
2971	432498,03	2229617,58	Аналитический метод	0,50	—
2972	432525,63	2229622,38	Аналитический метод	0,50	—
2973	432515,82	2229676,24	Аналитический метод	0,50	—
2974	432370,79	2229652,86	Аналитический метод	0,50	—
2961	432380,10	2229600,61	Аналитический метод	0,50	—
2975	430088,10	2225528,69	Аналитический метод	0,50	—
2976	430108,05	2225536,49	Аналитический метод	0,50	—
2977	430117,54	2225543,92	Аналитический метод	0,50	—
2978	430148,44	2225568,13	Аналитический метод	0,50	—
2979	430185,00	2225596,00	Аналитический метод	0,50	—
2980	430201,51	2225612,68	Аналитический метод	0,50	—
2981	430229,77	2225636,86	Аналитический метод	0,50	—
2982	430225,04	2225646,34	Аналитический метод	0,50	—
2983	430221,08	2225653,42	Аналитический метод	0,50	—
2984	430218,58	2225657,89	Аналитический метод	0,50	—
2985	430213,94	2225665,71	Аналитический метод	0,50	—

ОПИСАНИЕ МЕСТОПОЛОЖЕНИЯ ГРАНИЦ**ОД-2. Зона делового, общественного и коммерческого назначения местного значения**

(наименование объекта, местоположение границ которого описано (далее – объект))

Сведения о местоположении границ объекта

1	2	3	4	5	6
2986	430209,04	2225673,32	Аналитический метод	0,50	—
2987	430196,48	2225684,34	Аналитический метод	0,50	—
2988	430192,94	2225687,45	Аналитический метод	0,50	—
2989	430187,28	2225683,06	Аналитический метод	0,50	—
2990	430176,86	2225674,82	Аналитический метод	0,50	—
2991	430174,54	2225660,40	Аналитический метод	0,50	—
2992	430170,85	2225646,60	Аналитический метод	0,50	—
2993	430175,37	2225630,18	Аналитический метод	0,50	—
2994	430181,89	2225606,36	Аналитический метод	0,50	—
2995	430172,50	2225603,13	Аналитический метод	0,50	—
2996	430141,59	2225579,52	Аналитический метод	0,50	—
2997	430107,90	2225558,05	Аналитический метод	0,50	—
2998	430080,85	2225546,39	Аналитический метод	0,50	—
2975	430088,10	2225528,69	Аналитический метод	0,50	—
2999	430921,15	2225980,92	Аналитический метод	0,50	—
3000	430957,03	2226015,73	Аналитический метод	0,50	—
3001	430967,12	2226025,52	Аналитический метод	0,50	—
3002	430940,78	2226172,20	Аналитический метод	0,50	—
3003	430930,08	2226170,56	Аналитический метод	0,50	—
3004	430936,13	2226131,02	Аналитический метод	0,50	—
3005	430889,18	2226123,82	Аналитический метод	0,50	—
3006	430890,69	2226113,95	Аналитический метод	0,50	—
3007	430865,65	2226110,11	Аналитический метод	0,50	—
3008	430851,15	2226107,89	Аналитический метод	0,50	—

ОПИСАНИЕ МЕСТОПОЛОЖЕНИЯ ГРАНИЦ**ОД-2. Зона делового, общественного и коммерческого назначения местного значения**

(наименование объекта, местоположение границ которого описано (далее – объект))

Сведения о местоположении границ объекта

1	2	3	4	5	6
3009	430843,59	2226157,32	Аналитический метод	0,50	—
3010	430805,53	2226151,48	Аналитический метод	0,50	—
3011	430796,64	2226150,13	Аналитический метод	0,50	—
3012	430790,90	2226168,04	Аналитический метод	0,50	—
3013	430760,04	2226163,61	Аналитический метод	0,50	—
3014	430786,43	2226127,50	Аналитический метод	0,50	—
3015	430803,81	2226111,09	Аналитический метод	0,50	—
3016	430802,54	2226094,47	Аналитический метод	0,50	—
3017	430816,22	2226073,86	Аналитический метод	0,50	—
3018	430809,27	2226067,48	Аналитический метод	0,50	—
3019	430797,98	2226084,18	Аналитический метод	0,50	—
3020	430788,74	2226091,84	Аналитический метод	0,50	—
3021	430757,86	2226117,51	Аналитический метод	0,50	—
3022	430734,82	2226141,83	Аналитический метод	0,50	—
3023	430726,52	2226132,53	Аналитический метод	0,50	—
3024	430786,94	2226050,01	Аналитический метод	0,50	—
3025	430852,73	2225914,55	Аналитический метод	0,50	—
2999	430921,15	2225980,92	Аналитический метод	0,50	—
3026	431605,86	2225687,53	Аналитический метод	0,50	—
3027	431720,17	2225810,01	Аналитический метод	0,50	—
3028	431720,76	2225810,65	Аналитический метод	0,50	—
3029	431643,87	2225882,61	Аналитический метод	0,50	—
3030	431633,76	2225892,07	Аналитический метод	0,50	—
3031	431633,68	2225892,14	Аналитический метод	0,50	—

ОПИСАНИЕ МЕСТОПОЛОЖЕНИЯ ГРАНИЦ**ОД-2. Зона делового, общественного и коммерческого назначения местного значения**

(наименование объекта, местоположение границ которого описано (далее – объект))

Сведения о местоположении границ объекта

1	2	3	4	5	6
3032	431589,93	2225845,30	Аналитический метод	0,50	—
3033	431519,70	2225770,10	Аналитический метод	0,50	—
3034	431519,47	2225769,86	Аналитический метод	0,50	—
3035	431564,29	2225727,37	Аналитический метод	0,50	—
3026	431605,86	2225687,53	Аналитический метод	0,50	—
3036	431340,38	2226779,07	Аналитический метод	0,50	—
3037	431379,39	2226785,23	Аналитический метод	0,50	—
3038	431378,88	2226790,24	Аналитический метод	0,50	—
3039	431398,76	2226792,71	Аналитический метод	0,50	—
3040	431437,93	2226797,55	Аналитический метод	0,50	—
3041	431441,83	2226798,03	Аналитический метод	0,50	—
3042	431442,27	2226798,09	Аналитический метод	0,50	—
3043	431443,88	2226798,28	Аналитический метод	0,50	—
3044	431517,41	2226807,36	Аналитический метод	0,50	—
3045	431519,88	2226807,66	Аналитический метод	0,50	—
3046	431503,29	2226829,85	Аналитический метод	0,50	—
3047	431497,37	2226825,40	Аналитический метод	0,50	—
3048	431491,60	2226833,58	Аналитический метод	0,50	—
3049	431513,10	2226848,99	Аналитический метод	0,50	—
3050	431483,45	2226887,07	Аналитический метод	0,50	—
3051	431481,66	2226899,07	Аналитический метод	0,50	—
3052	431465,59	2226922,34	Аналитический метод	0,50	—
3053	431460,78	2226944,29	Аналитический метод	0,50	—
3054	431454,77	2226950,82	Аналитический метод	0,50	—

ОПИСАНИЕ МЕСТОПОЛОЖЕНИЯ ГРАНИЦ**ОД-2. Зона делового, общественного и коммерческого назначения местного значения**

(наименование объекта, местоположение границ которого описано (далее – объект))

Сведения о местоположении границ объекта

1	2	3	4	5	6
3055	431450,02	2226955,94	Аналитический метод	0,50	—
3056	431444,72	2226987,38	Аналитический метод	0,50	—
3057	431444,27	2226989,93	Аналитический метод	0,50	—
3058	431443,54	2226993,86	Аналитический метод	0,50	—
3059	431432,00	2227062,81	Аналитический метод	0,50	—
3060	431323,18	2227046,28	Аналитический метод	0,50	—
3061	431314,62	2227044,98	Аналитический метод	0,50	—
3062	431299,44	2227042,67	Аналитический метод	0,50	—
3063	431310,46	2226964,16	Аналитический метод	0,50	—
3064	431313,44	2226942,93	Аналитический метод	0,50	—
3065	431315,09	2226931,72	Аналитический метод	0,50	—
3066	431319,17	2226903,99	Аналитический метод	0,50	—
3067	431328,68	2226839,41	Аналитический метод	0,50	—
3068	431331,33	2226819,35	Аналитический метод	0,50	—
3069	431334,47	2226819,74	Аналитический метод	0,50	—
3070	431335,01	2226816,04	Аналитический метод	0,50	—
3071	431336,00	2226809,26	Аналитический метод	0,50	—
3036	431340,38	2226779,07	Аналитический метод	0,50	—
3072	430098,05	2227698,06	Аналитический метод	0,50	—
3073	430098,31	2227699,07	Аналитический метод	0,50	—
3074	430106,93	2227732,74	Аналитический метод	0,50	—
3075	430130,57	2227725,72	Аналитический метод	0,50	—
3076	430138,90	2227747,35	Аналитический метод	0,50	—
3077	430086,00	2227759,16	Аналитический метод	0,50	—

ОПИСАНИЕ МЕСТОПОЛОЖЕНИЯ ГРАНИЦ**ОД-2. Зона делового, общественного и коммерческого назначения местного значения**

(наименование объекта, местоположение границ которого описано (далее – объект))

Сведения о местоположении границ объекта

1	2	3	4	5	6
3078	430086,29	2227760,14	Аналитический метод	0,50	—
3079	430079,60	2227762,10	Аналитический метод	0,50	—
3080	430068,12	2227765,41	Аналитический метод	0,50	—
3081	430064,68	2227752,40	Аналитический метод	0,50	—
3082	430073,27	2227749,45	Аналитический метод	0,50	—
3083	430071,55	2227742,64	Аналитический метод	0,50	—
3084	430073,82	2227738,52	Аналитический метод	0,50	—
3085	430077,33	2227737,57	Аналитический метод	0,50	—
3086	430076,50	2227731,63	Аналитический метод	0,50	—
3087	430070,81	2227733,51	Аналитический метод	0,50	—
3088	430065,33	2227742,88	Аналитический метод	0,50	—
3089	430057,61	2227744,63	Аналитический метод	0,50	—
3090	430062,38	2227764,29	Аналитический метод	0,50	—
3091	430062,82	2227766,48	Аналитический метод	0,50	—
3092	430044,42	2227771,34	Аналитический метод	0,50	—
3093	430043,46	2227769,19	Аналитический метод	0,50	—
3094	430010,04	2227778,11	Аналитический метод	0,50	—
3095	429996,52	2227721,12	Аналитический метод	0,50	—
3096	430009,36	2227717,90	Аналитический метод	0,50	—
3097	430012,34	2227717,15	Аналитический метод	0,50	—
3098	430030,00	2227712,72	Аналитический метод	0,50	—
3099	430033,60	2227711,83	Аналитический метод	0,50	—
3100	430048,63	2227708,05	Аналитический метод	0,50	—
3101	430054,09	2227706,68	Аналитический метод	0,50	—
3102	430069,04	2227704,05	Аналитический метод	0,50	—

ОПИСАНИЕ МЕСТОПОЛОЖЕНИЯ ГРАНИЦ**ОД-2. Зона делового, общественного и коммерческого назначения местного значения**

(наименование объекта, местоположение границ которого описано (далее – объект))

Сведения о местоположении границ объекта

1	2	3	4	5	6
3103	430069,79	2227703,92	Аналитический метод	0,50	—
3104	430072,22	2227703,49	Аналитический метод	0,50	—
3105	430072,73	2227703,39	Аналитический метод	0,50	—
3106	430075,73	2227702,76	Аналитический метод	0,50	—
3107	430076,92	2227702,51	Аналитический метод	0,50	—
3108	430082,62	2227701,31	Аналитический метод	0,50	—
3072	430098,05	2227698,06	Аналитический метод	0,50	—
3109	430947,05	2233151,20	Аналитический метод	0,50	—
3110	430938,66	2233192,70	Аналитический метод	0,50	—
3111	430942,27	2233193,56	Аналитический метод	0,50	—
3112	430941,34	2233197,44	Аналитический метод	0,50	—
3113	430937,88	2233196,61	Аналитический метод	0,50	—
3114	430934,14	2233215,04	Аналитический метод	0,50	—
3115	430929,55	2233214,06	Аналитический метод	0,50	—
3116	430929,21	2233215,76	Аналитический метод	0,50	—
3117	430892,21	2233207,40	Аналитический метод	0,50	—
3118	430892,34	2233205,65	Аналитический метод	0,50	—
3119	430893,56	2233200,07	Аналитический метод	0,50	—
3120	430891,88	2233181,12	Аналитический метод	0,50	—
3121	430899,02	2233149,38	Аналитический метод	0,50	—
3122	430905,81	2233142,44	Аналитический метод	0,50	—
3123	430917,65	2233145,20	Аналитический метод	0,50	—
3124	430941,89	2233150,11	Аналитический метод	0,50	—
3109	430947,05	2233151,20	Аналитический метод	0,50	—

ОПИСАНИЕ МЕСТОПОЛОЖЕНИЯ ГРАНИЦ**ОД-2. Зона делового, общественного и коммерческого назначения местного значения**

(наименование объекта, местоположение границ которого описано (далее – объект))

Сведения о местоположении границ объекта

1	2	3	4	5	6
3125	430915,75	2233071,36	Аналитический метод	0,50	—
3126	430911,76	2233090,65	Аналитический метод	0,50	—
3127	430904,77	2233089,31	Аналитический метод	0,50	—
3128	430894,44	2233132,31	Аналитический метод	0,50	—
3129	430864,76	2233124,47	Аналитический метод	0,50	—
3130	430869,59	2233102,25	Аналитический метод	0,50	—
3131	430874,12	2233082,27	Аналитический метод	0,50	—
3132	430876,40	2233082,84	Аналитический метод	0,50	—
3133	430880,82	2233063,34	Аналитический метод	0,50	—
3125	430915,75	2233071,36	Аналитический метод	0,50	—
3134	432873,53	2227966,94	Аналитический метод	0,50	—
3135	432904,32	2227999,26	Аналитический метод	0,50	—
3136	432910,33	2228020,37	Аналитический метод	0,50	—
3137	432900,25	2228019,24	Аналитический метод	0,50	—
3138	432859,66	2228039,45	Аналитический метод	0,50	—
3139	432841,48	2228036,62	Аналитический метод	0,50	—
3140	432851,72	2227975,68	Аналитический метод	0,50	—
3141	432853,38	2227964,22	Аналитический метод	0,50	—
3142	432855,45	2227948,04	Аналитический метод	0,50	—
3134	432873,53	2227966,94	Аналитический метод	0,50	—
3143	431183,01	2229881,94	Аналитический метод	0,50	—
3144	431179,84	2229900,93	Аналитический метод	0,50	—
3145	431178,09	2229913,16	Аналитический метод	0,50	—
3146	431176,23	2229924,46	Аналитический метод	0,50	—

ОПИСАНИЕ МЕСТОПОЛОЖЕНИЯ ГРАНИЦ**ОД-2. Зона делового, общественного и коммерческого назначения местного значения**

(наименование объекта, местоположение границ которого описано (далее – объект))

Сведения о местоположении границ объекта

1	2	3	4	5	6
3147	431174,62	2229934,19	Аналитический метод	0,50	—
3148	431172,57	2229947,94	Аналитический метод	0,50	—
3149	431171,40	2229958,43	Аналитический метод	0,50	—
3150	431170,68	2229962,77	Аналитический метод	0,50	—
3151	431167,93	2229981,78	Аналитический метод	0,50	—
3152	431166,78	2229989,24	Аналитический метод	0,50	—
3153	431166,44	2229991,41	Аналитический метод	0,50	—
3154	431165,04	2230000,34	Аналитический метод	0,50	—
3155	431163,25	2230010,61	Аналитический метод	0,50	—
3156	431159,00	2230037,08	Аналитический метод	0,50	—
3157	431149,73	2230035,83	Аналитический метод	0,50	—
3158	431143,93	2230035,12	Аналитический метод	0,50	—
3159	431131,06	2230033,31	Аналитический метод	0,50	—
3160	431127,46	2230032,68	Аналитический метод	0,50	—
3161	431103,68	2230029,26	Аналитический метод	0,50	—
3162	431102,16	2230029,05	Аналитический метод	0,50	—
3163	431094,34	2230027,80	Аналитический метод	0,50	—
3164	431083,62	2230026,48	Аналитический метод	0,50	—
3165	431082,17	2230026,27	Аналитический метод	0,50	—
3166	431070,01	2230024,23	Аналитический метод	0,50	—
3167	431063,37	2230023,23	Аналитический метод	0,50	—
3168	431061,96	2230022,75	Аналитический метод	0,50	—
3169	431049,80	2230020,68	Аналитический метод	0,50	—
3170	431045,98	2230019,74	Аналитический метод	0,50	—
3171	431028,97	2230016,93	Аналитический метод	0,50	—

ОПИСАНИЕ МЕСТОПОЛОЖЕНИЯ ГРАНИЦ**ОД-2. Зона делового, общественного и коммерческого назначения местного значения**

(наименование объекта, местоположение границ которого описано (далее – объект))

Сведения о местоположении границ объекта

1	2	3	4	5	6
3172	431024,21	2230016,17	Аналитический метод	0,50	—
3173	431022,78	2230016,11	Аналитический метод	0,50	—
3174	431008,69	2230013,95	Аналитический метод	0,50	—
3175	431012,18	2229992,34	Аналитический метод	0,50	—
3176	431012,45	2229990,54	Аналитический метод	0,50	—
3177	431013,32	2229985,11	Аналитический метод	0,50	—
3178	431014,88	2229974,79	Аналитический метод	0,50	—
3179	431019,47	2229948,15	Аналитический метод	0,50	—
3180	431020,71	2229940,35	Аналитический метод	0,50	—
3181	431025,75	2229941,15	Аналитический метод	0,50	—
3182	431047,19	2229943,74	Аналитический метод	0,50	—
3183	431050,10	2229944,11	Аналитический метод	0,50	—
3184	431063,32	2229945,45	Аналитический метод	0,50	—
3185	431063,68	2229940,48	Аналитический метод	0,50	—
3186	431049,53	2229940,09	Аналитический метод	0,50	—
3187	431048,78	2229939,99	Аналитический метод	0,50	—
3188	431021,28	2229936,46	Аналитический метод	0,50	—
3189	431023,26	2229922,93	Аналитический метод	0,50	—
3190	431024,11	2229917,34	Аналитический метод	0,50	—
3191	431025,31	2229909,35	Аналитический метод	0,50	—
3192	431025,55	2229907,98	Аналитический метод	0,50	—
3193	431027,07	2229898,80	Аналитический метод	0,50	—
3194	431028,27	2229891,51	Аналитический метод	0,50	—
3195	431031,96	2229869,90	Аналитический метод	0,50	—
3196	431033,43	2229859,41	Аналитический метод	0,50	—

ОПИСАНИЕ МЕСТОПОЛОЖЕНИЯ ГРАНИЦ**ОД-2. Зона делового, общественного и коммерческого назначения местного значения**

(наименование объекта, местоположение границ которого описано (далее – объект))

Сведения о местоположении границ объекта

1	2	3	4	5	6
3197	431043,95	2229861,00	Аналитический метод	0,50	—
3198	431059,60	2229863,35	Аналитический метод	0,50	—
3199	431061,57	2229863,65	Аналитический метод	0,50	—
3200	431074,88	2229865,33	Аналитический метод	0,50	—
3201	431075,86	2229865,49	Аналитический метод	0,50	—
3202	431090,41	2229867,80	Аналитический метод	0,50	—
3203	431109,36	2229870,81	Аналитический метод	0,50	—
3204	431104,73	2229897,66	Аналитический метод	0,50	—
3205	431104,06	2229899,49	Аналитический метод	0,50	—
3206	431103,02	2229903,56	Аналитический метод	0,50	—
3207	431098,31	2229934,85	Аналитический метод	0,50	—
3208	431097,15	2229941,50	Аналитический метод	0,50	—
3209	431092,99	2229964,63	Аналитический метод	0,50	—
3210	431092,43	2229968,35	Аналитический метод	0,50	—
3211	431111,74	2229971,06	Аналитический метод	0,50	—
3212	431109,52	2229963,12	Аналитический метод	0,50	—
3213	431111,49	2229945,09	Аналитический метод	0,50	—
3214	431111,17	2229945,01	Аналитический метод	0,50	—
3215	431101,34	2229943,59	Аналитический метод	0,50	—
3216	431105,16	2229922,28	Аналитический метод	0,50	—
3217	431114,49	2229872,35	Аналитический метод	0,50	—
3218	431127,66	2229873,91	Аналитический метод	0,50	—
3219	431140,53	2229875,58	Аналитический метод	0,50	—
3220	431153,00	2229877,21	Аналитический метод	0,50	—
3221	431157,06	2229878,17	Аналитический метод	0,50	—

ОПИСАНИЕ МЕСТОПОЛОЖЕНИЯ ГРАНИЦ**ОД-2. Зона делового, общественного и коммерческого назначения местного значения**

(наименование объекта, местоположение границ которого описано (далее – объект))

Сведения о местоположении границ объекта

1	2	3	4	5	6
3143	431183,01	2229881,94	Аналитический метод	0,50	—
3222	428900,85	2232975,66	Аналитический метод	0,50	—
3223	428900,31	2232976,50	Аналитический метод	0,50	—
3224	428901,19	2232977,07	Аналитический метод	0,50	—
3225	428890,89	2232993,17	Аналитический метод	0,50	—
3226	428890,04	2232992,64	Аналитический метод	0,50	—
3227	428883,56	2233003,07	Аналитический метод	0,50	—
3228	428867,82	2232993,37	Аналитический метод	0,50	—
3229	428867,00	2232992,86	Аналитический метод	0,50	—
3230	428884,86	2232965,33	Аналитический метод	0,50	—
3222	428900,85	2232975,66	Аналитический метод	0,50	—
3231	430395,15	2230590,91	Аналитический метод	0,50	—
3232	430401,58	2230591,71	Аналитический метод	0,50	—
3233	430412,84	2230593,09	Аналитический метод	0,50	—
3234	430408,06	2230632,91	Аналитический метод	0,50	—
3235	430381,33	2230629,13	Аналитический метод	0,50	—
3236	430372,14	2230635,88	Аналитический метод	0,50	—
3237	430370,01	2230648,28	Аналитический метод	0,50	—
3238	430355,11	2230646,17	Аналитический метод	0,50	—
3239	430361,61	2230600,17	Аналитический метод	0,50	—
3240	430362,33	2230600,25	Аналитический метод	0,50	—
3241	430370,71	2230601,40	Аналитический метод	0,50	—
3242	430392,23	2230604,25	Аналитический метод	0,50	—
3243	430393,39	2230601,44	Аналитический метод	0,50	—

ОПИСАНИЕ МЕСТОПОЛОЖЕНИЯ ГРАНИЦ**ОД-2. Зона делового, общественного и коммерческого назначения местного значения**

(наименование объекта, местоположение границ которого описано (далее – объект))

Сведения о местоположении границ объекта

1	2	3	4	5	6
3231	430395,15	2230590,91	Аналитический метод	0,50	—
3244	429984,75	2230319,93	Аналитический метод	0,50	—
3245	430013,55	2230324,70	Аналитический метод	0,50	—
3246	430005,92	2230380,57	Аналитический метод	0,50	—
3247	429963,81	2230373,04	Аналитический метод	0,50	—
3248	429921,51	2230370,56	Аналитический метод	0,50	—
3249	429918,68	2230371,63	Аналитический метод	0,50	—
3250	429900,98	2230368,47	Аналитический метод	0,50	—
3251	429901,32	2230366,92	Аналитический метод	0,50	—
3252	429902,88	2230357,63	Аналитический метод	0,50	—
3253	429887,45	2230355,72	Аналитический метод	0,50	—
3254	429883,07	2230355,11	Аналитический метод	0,50	—
3255	429882,57	2230357,59	Аналитический метод	0,50	—
3256	429876,05	2230355,69	Аналитический метод	0,50	—
3257	429883,35	2230315,60	Аналитический метод	0,50	—
3258	429905,15	2230319,08	Аналитический метод	0,50	—
3259	429917,63	2230306,26	Аналитический метод	0,50	—
3260	429930,56	2230311,04	Аналитический метод	0,50	—
3244	429984,75	2230319,93	Аналитический метод	0,50	—
3261	429173,00	2230492,35	Аналитический метод	0,50	—
3262	429170,72	2230494,94	Аналитический метод	0,50	—
3263	429182,18	2230512,93	Аналитический метод	0,50	—
3264	429165,52	2230549,82	Аналитический метод	0,50	—
3265	429159,12	2230566,08	Аналитический метод	0,50	—

ОПИСАНИЕ МЕСТОПОЛОЖЕНИЯ ГРАНИЦ**ОД-2. Зона делового, общественного и коммерческого назначения местного значения**

(наименование объекта, местоположение границ которого описано (далее – объект))

Сведения о местоположении границ объекта

1	2	3	4	5	6
3266	429153,61	2230597,33	Аналитический метод	0,50	—
3267	429156,64	2230610,59	Аналитический метод	0,50	—
3268	429143,89	2230602,37	Аналитический метод	0,50	—
3269	429147,89	2230595,75	Аналитический метод	0,50	—
3270	429141,57	2230585,27	Аналитический метод	0,50	—
3271	429141,86	2230582,87	Аналитический метод	0,50	—
3272	429130,21	2230578,64	Аналитический метод	0,50	—
3273	429114,14	2230551,33	Аналитический метод	0,50	—
3274	429116,89	2230549,78	Аналитический метод	0,50	—
3275	429096,38	2230512,04	Аналитический метод	0,50	—
3276	429132,18	2230492,26	Аналитический метод	0,50	—
3277	429157,89	2230472,28	Аналитический метод	0,50	—
3261	429173,00	2230492,35	Аналитический метод	0,50	—
3278	428985,83	2230766,49	Аналитический метод	0,50	—
3279	428979,66	2230794,91	Аналитический метод	0,50	—
3280	428963,07	2230862,75	Аналитический метод	0,50	—
3281	428924,26	2230967,60	Аналитический метод	0,50	—
3282	428916,60	2230984,28	Аналитический метод	0,50	—
3283	428927,71	2230989,71	Аналитический метод	0,50	—
3284	428946,30	2230996,34	Аналитический метод	0,50	—
3285	428946,19	2230997,24	Аналитический метод	0,50	—
3286	428966,99	2231002,25	Аналитический метод	0,50	—
3287	428945,59	2231093,94	Аналитический метод	0,50	—
3288	428930,36	2231091,29	Аналитический метод	0,50	—

ОПИСАНИЕ МЕСТОПОЛОЖЕНИЯ ГРАНИЦ**ОД-2. Зона делового, общественного и коммерческого назначения местного значения**

(наименование объекта, местоположение границ которого описано (далее – объект))

Сведения о местоположении границ объекта

1	2	3	4	5	6
3289	428895,87	2231085,30	Аналитический метод	0,50	—
3290	428883,56	2231083,13	Аналитический метод	0,50	—
3291	428879,82	2231082,51	Аналитический метод	0,50	—
3292	428880,63	2231075,23	Аналитический метод	0,50	—
3293	428882,26	2231064,21	Аналитический метод	0,50	—
3294	428884,72	2231053,71	Аналитический метод	0,50	—
3295	428888,52	2231036,67	Аналитический метод	0,50	—
3296	428891,20	2231022,65	Аналитический метод	0,50	—
3297	428897,03	2231008,90	Аналитический метод	0,50	—
3298	428914,77	2230937,99	Аналитический метод	0,50	—
3299	428938,35	2230861,25	Аналитический метод	0,50	—
3300	428946,95	2230833,07	Аналитический метод	0,50	—
3301	428966,32	2230783,28	Аналитический метод	0,50	—
3302	428974,16	2230762,75	Аналитический метод	0,50	—
3278	428985,83	2230766,49	Аналитический метод	0,50	—

3. Сведения о характерных точках части (частей) границы объекта

Обозначение характерных точек части границы	Координаты, м		Метод определения координат характерной точки	Средняя квадратическая погрешность положения характерной точки (M_t), м	Описание обозначения точки на местности (при наличии)
	X	Y			
1	2	3	4	5	6
Часть №					

ОПИСАНИЕ МЕСТОПОЛОЖЕНИЯ ГРАНИЦ

ОД-2. Зона делового, общественного и коммерческого назначения местного значения

(наименование объекта, местоположение границ которого описано (далее – объект))

Сведения о местоположении измененных (уточненных) границ объекта

1. Система координат МСК-23, зона 2

2. Сведения о характерных точках границ объекта

Обозначение характерных точек границ	Существующие координаты, м		Измененные (уточненные) координаты, м		Метод определения координат характерной точки	Средняя квадратическая погрешность положения характерной точки (M_t), м	Описание обозначения точки на местности (при наличии)
	X	Y	X	Y			
1	2	3	4	5	6	7	8
—	—	—	—	—	—	—	—

3. Сведения о характерных точках части (частей) границы объекта

Часть №

Обозначение характерных точек границ	Существующие координаты, м		Измененные (уточненные) координаты, м		Метод определения координат характерной точки	Средняя квадратическая погрешность положения характерной точки (M_t), м	Описание обозначения точки на местности (при наличии)
	X	Y	X	Y			
1	2	3	4	5	6	7	8
—	—	—	—	—	—	—	—

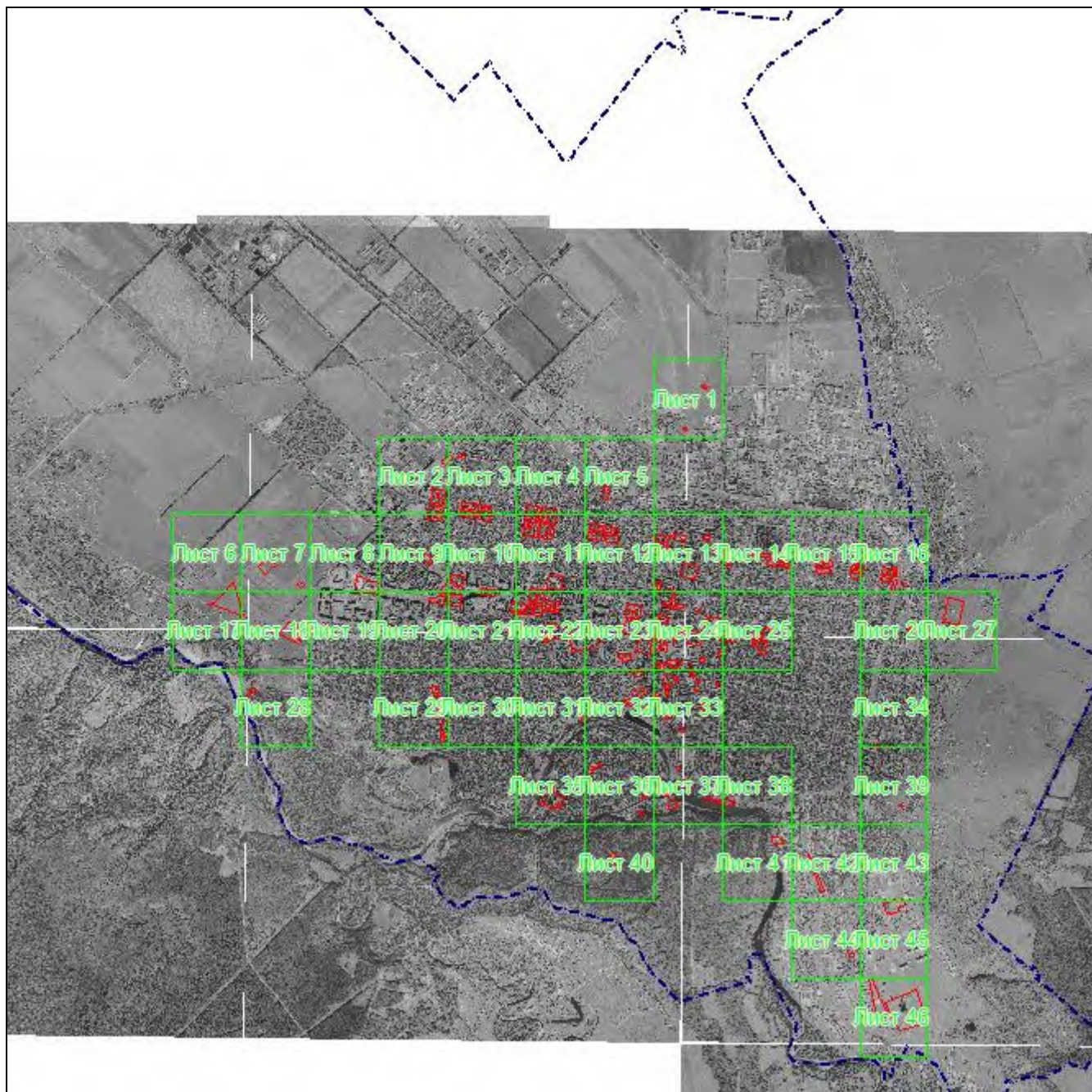
ОПИСАНИЕ МЕСТОПОЛОЖЕНИЯ ГРАНИЦ

ОД-2. Зона делового, общественного и коммерческого назначения местного значения

(наименование объекта, местоположение границ которого описано (далее – объект)

План границ объекта

Основной лист



Масштаб 1: 70508

Используемые условные знаки и обозначения:




– область выносного листа,

23

– номер выносного листа.

Остальные используемые условные знаки и обозначения приведены на отдельной странице в конце раздела.

Подпись  Рыбова В. П. Дата 15 декабря 2022 г.

Место для оттиска печати (при наличии) лица, составившего описание местоположения границ объекта

ОПИСАНИЕ МЕСТОПОЛОЖЕНИЯ ГРАНИЦ
ОД-2. Зона делового, общественного и коммерческого назначения местного значения
(наименование объекта, местоположение границ которого описано (далее – объект))

План границ объекта

Выносной лист №1



Масштаб 1:5000

Используемые условные знаки и обозначения приведены на отдельной странице в конце раздела.

Подпись *Рыбова В. П.* Дата 15 декабря 2022 г.

Место для оттиска печати (при наличии) лица, составившего описание местоположения границ объекта

ОПИСАНИЕ МЕСТОПОЛОЖЕНИЯ ГРАНИЦ
ОД-2. Зона делового, общественного и коммерческого назначения местного значения
(наименование объекта, местоположение границ которого описано (далее – объект))

План границ объекта

Выносной лист №2



Масштаб 1:5000

Используемые условные знаки и обозначения приведены на отдельной странице в конце раздела.

Подпись *Рыбова В. П.* Дата 15 декабря 2022 г.

Место для оттиска печати (при наличии) лица, составившего описание местоположения границ объекта

ОПИСАНИЕ МЕСТОПОЛОЖЕНИЯ ГРАНИЦ
ОД-2. Зона делового, общественного и коммерческого назначения местного значения
(наименование объекта, местоположение границ которого описано (далее – объект))

План границ объекта

Выносной лист №4



Масштаб 1:5000

Используемые условные знаки и обозначения приведены на отдельной странице в конце раздела.

Подпись *Рыбова В. П.* Дата 15 декабря 2022 г.

Место для оттиска печати (при наличии) лица, составившего описание местоположения границ объекта

ОПИСАНИЕ МЕСТОПОЛОЖЕНИЯ ГРАНИЦ**ОД-2. Зона делового, общественного и коммерческого назначения местного значения**

(наименование объекта, местоположение границ которого описано (далее – объект))

План границ объекта**Выносной лист №6****Масштаб 1:5000**

Используемые условные знаки и обозначения приведены на отдельной странице в конце раздела.

Подпись *Рыбова В. П.* Дата 15 декабря 2022 г.

Место для оттиска печати (при наличии) лица, составившего описание местоположения границ объекта

ОПИСАНИЕ МЕСТОПОЛОЖЕНИЯ ГРАНИЦ**ОД-2. Зона делового, общественного и коммерческого назначения местного значения**

(наименование объекта, местоположение границ которого описано (далее – объект))

План границ объекта**Выносной лист №7****Масштаб 1:5000**

Используемые условные знаки и обозначения приведены на отдельной странице в конце раздела.

Подпись *Рыбова В. П.* Дата 15 декабря 2022 г.

Место для оттиска печати (при наличии) лица, составившего описание местоположения границ объекта

ОПИСАНИЕ МЕСТОПОЛОЖЕНИЯ ГРАНИЦ
ОД-2. Зона делового, общественного и коммерческого назначения местного значения
(наименование объекта, местоположение границ которого описано (далее – объект))

План границ объекта

Выносной лист №10



Масштаб 1:5000

Используемые условные знаки и обозначения приведены на отдельной странице в конце раздела.

Подпись *Рыбова В. П.* Дата 15 декабря 2022 г.

Место для оттиска печати (при наличии) лица, составившего описание местоположения границ объекта

ОПИСАНИЕ МЕСТОПОЛОЖЕНИЯ ГРАНИЦ
ОД-2. Зона делового, общественного и коммерческого назначения местного значения
(наименование объекта, местоположение границ которого описано (далее – объект))

План границ объекта

Выносной лист №11



Масштаб 1:5000

Используемые условные знаки и обозначения приведены на отдельной странице в конце раздела.

Подпись *Рыбова В. П.* Дата 15 декабря 2022 г.

Место для оттиска печати (при наличии) лица, составившего описание местоположения границ объекта

ОПИСАНИЕ МЕСТОПОЛОЖЕНИЯ ГРАНИЦ
ОД-2. Зона делового, общественного и коммерческого назначения местного значения
(наименование объекта, местоположение границ которого описано (далее – объект))

План границ объекта

Выносной лист №12



Масштаб 1:5000

Используемые условные знаки и обозначения приведены на отдельной странице в конце раздела.

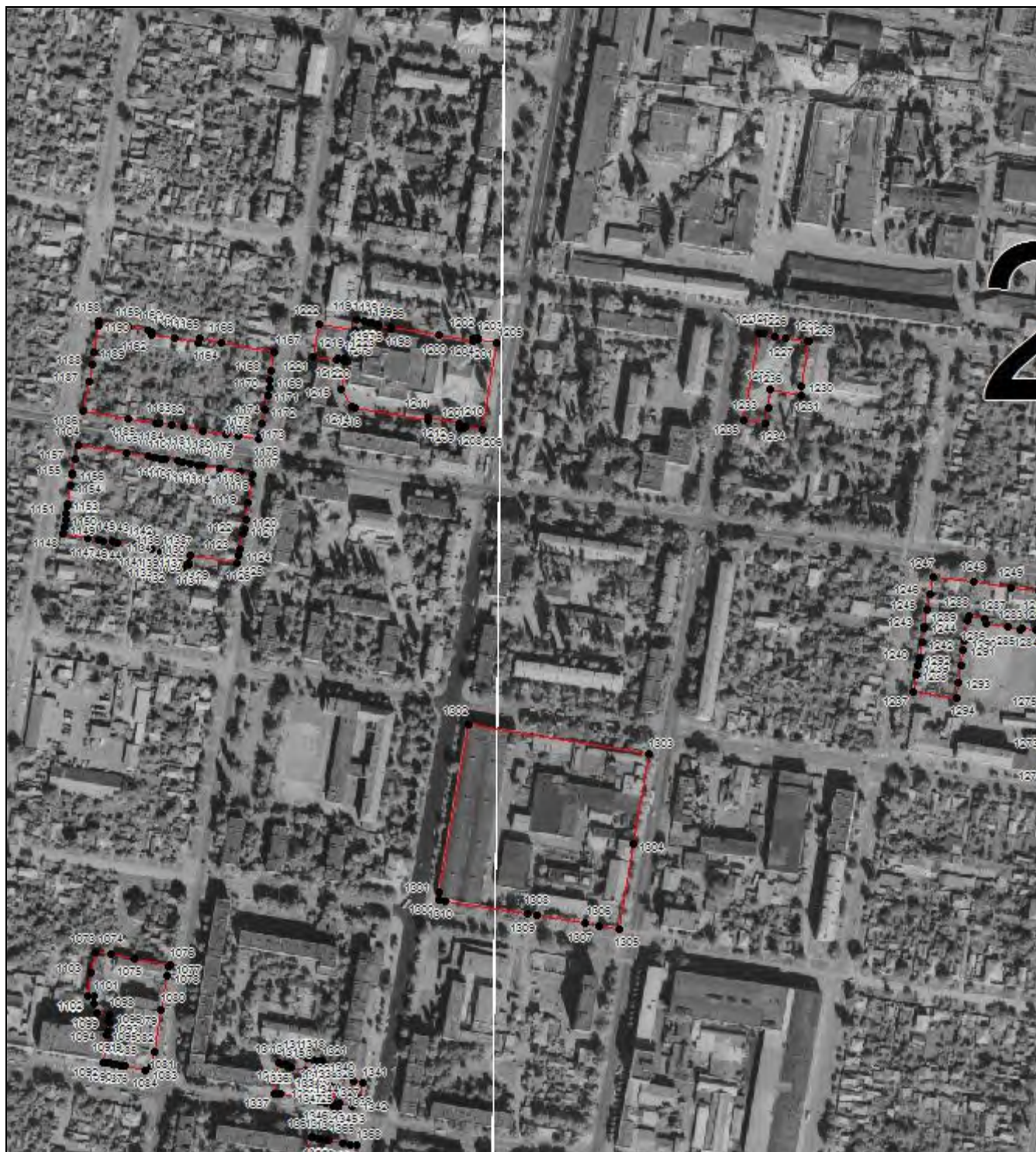
Подпись *Рыбова В. П.* Дата 15 декабря 2022 г.

Место для оттиска печати (при наличии) лица, составившего описание местоположения границ объекта

ОПИСАНИЕ МЕСТОПОЛОЖЕНИЯ ГРАНИЦ
ОД-2. Зона делового, общественного и коммерческого назначения местного значения
(наименование объекта, местоположение границ которого описано (далее – объект))

План границ объекта

Выносной лист №13



Масштаб 1:5000

Используемые условные знаки и обозначения приведены на отдельной странице в конце раздела.

Подпись *Рыбова В. П.* Дата 15 декабря 2022 г.

Место для оттиска печати (при наличии) лица, составившего описание местоположения границ объекта

ОПИСАНИЕ МЕСТОПОЛОЖЕНИЯ ГРАНИЦ
ОД-2. Зона делового, общественного и коммерческого назначения местного значения
(наименование объекта, местоположение границ которого описано (далее – объект))

План границ объекта

Выносной лист №14



Масштаб 1:5000

Используемые условные знаки и обозначения приведены на отдельной странице в конце раздела.

Подпись *Рыбова В. П.* Дата 15 декабря 2022 г.

Место для оттиска печати (при наличии) лица, составившего описание местоположения границ объекта

ОПИСАНИЕ МЕСТОПОЛОЖЕНИЯ ГРАНИЦ
ОД-2. Зона делового, общественного и коммерческого назначения местного значения
(наименование объекта, местоположение границ которого описано (далее – объект))

План границ объекта

Выносной лист №16



Масштаб 1:5000

Используемые условные знаки и обозначения приведены на отдельной странице в конце раздела.


Подпись Рыбова В. П. Дата 15 декабря 2022 г.

Место для оттиска печати (при наличии) лица, составившего описание местоположения границ объекта

ОПИСАНИЕ МЕСТОПОЛОЖЕНИЯ ГРАНИЦ
ОД-2. Зона делового, общественного и коммерческого назначения местного значения
(наименование объекта, местоположение границ которого описано (далее – объект))

План границ объекта

Выносной лист №17



Масштаб 1:5000

Используемые условные знаки и обозначения приведены на отдельной странице в конце раздела.

Подпись *Рыбова В. П.* Дата 15 декабря 2022 г.

Место для оттиска печати (при наличии) лица, составившего описание местоположения границ объекта

ОПИСАНИЕ МЕСТОПОЛОЖЕНИЯ ГРАНИЦ
ОД-2. Зона делового, общественного и коммерческого назначения местного значения
(наименование объекта, местоположение границ которого описано (далее – объект))

План границ объекта

Выносной лист №18



Масштаб 1:5000

Используемые условные знаки и обозначения приведены на отдельной странице в конце раздела.

Подпись *Рыбова В. П.* Дата 15 декабря 2022 г.

Место для оттиска печати (при наличии) лица, составившего описание местоположения границ объекта

ОПИСАНИЕ МЕСТОПОЛОЖЕНИЯ ГРАНИЦ
ОД-2. Зона делового, общественного и коммерческого назначения местного значения
(наименование объекта, местоположение границ которого описано (далее – объект))

План границ объекта

Выносной лист №22



Масштаб 1:5000

Используемые условные знаки и обозначения приведены на отдельной странице в конце раздела.

Подпись *Рыбова В. П.* Дата 15 декабря 2022 г.

Место для оттиска печати (при наличии) лица, составившего описание местоположения границ объекта

ОПИСАНИЕ МЕСТОПОЛОЖЕНИЯ ГРАНИЦ
ОД-2. Зона делового, общественного и коммерческого назначения местного значения
(наименование объекта, местоположение границ которого описано (далее – объект))

План границ объекта

Выносной лист №23



Масштаб 1:5000

Используемые условные знаки и обозначения приведены на отдельной странице в конце раздела.

Подпись *Рыбова В. П.* Дата 15 декабря 2022 г.

Место для оттиска печати (при наличии) лица, составившего описание местоположения границ объекта

ОПИСАНИЕ МЕСТОПОЛОЖЕНИЯ ГРАНИЦ
ОД-2. Зона делового, общественного и коммерческого назначения местного значения
(наименование объекта, местоположение границ которого описано (далее – объект))

План границ объекта

Выносной лист №25



Масштаб 1:5000

Используемые условные знаки и обозначения приведены на отдельной странице в конце раздела.

Подпись Рыбова В. П. Дата 15 декабря 2022 г.

Место для оттиска печати (при наличии) лица, составившего описание местоположения границ объекта

ОПИСАНИЕ МЕСТОПОЛОЖЕНИЯ ГРАНИЦ
ОД-2. Зона делового, общественного и коммерческого назначения местного значения
(наименование объекта, местоположение границ которого описано (далее – объект))

План границ объекта

Выносной лист №26



Масштаб 1:5000

Используемые условные знаки и обозначения приведены на отдельной странице в конце раздела.

Подпись *Рыбова В. П.* Дата 15 декабря 2022 г.

Место для оттиска печати (при наличии) лица, составившего описание местоположения границ объекта

ОПИСАНИЕ МЕСТОПОЛОЖЕНИЯ ГРАНИЦ
ОД-2. Зона делового, общественного и коммерческого назначения местного значения
(наименование объекта, местоположение границ которого описано (далее – объект))

План границ объекта

Выносной лист №27



Масштаб 1:5000

Используемые условные знаки и обозначения приведены на отдельной странице в конце раздела.

Подпись *Рыбова В. П.* Дата 15 декабря 2022 г.

Место для оттиска печати (при наличии) лица, составившего описание местоположения границ объекта

ОД-2. Зона делового, общественного и коммерческого назначения местного значения
(наименование объекта, местоположение границ которого описано (далее – объект)

План границ объекта

Выносной лист №29



Масштаб 1:5000

Используемые условные знаки и обозначения приведены на отдельной странице в конце раздела.

Подпись *Рыбова В. П.* Дата *15 декабря 2022 г.*

Место для оттиска печати (при наличии) лица, составившего описание местоположения границ объекта

ОПИСАНИЕ МЕСТОПОЛОЖЕНИЯ ГРАНИЦ**ОД-2. Зона делового, общественного и коммерческого назначения местного значения**

(наименование объекта, местоположение границ которого описано (далее – объект))

План границ объекта**Выносной лист №31****Масштаб 1:5000**

Используемые условные знаки и обозначения приведены на отдельной странице в конце раздела.

Подпись *Рыбова В. П.* Дата 15 декабря 2022 г.

Место для оттиска печати (при наличии) лица, составившего описание местоположения границ объекта

ОПИСАНИЕ МЕСТОПОЛОЖЕНИЯ ГРАНИЦ
ОД-2. Зона делового, общественного и коммерческого назначения местного значения
(наименование объекта, местоположение границ которого описано (далее – объект))

План границ объекта

Выносной лист №34



Масштаб 1:5000

Используемые условные знаки и обозначения приведены на отдельной странице в конце раздела.

Подпись *Рыбова В. П.* Дата 15 декабря 2022 г.

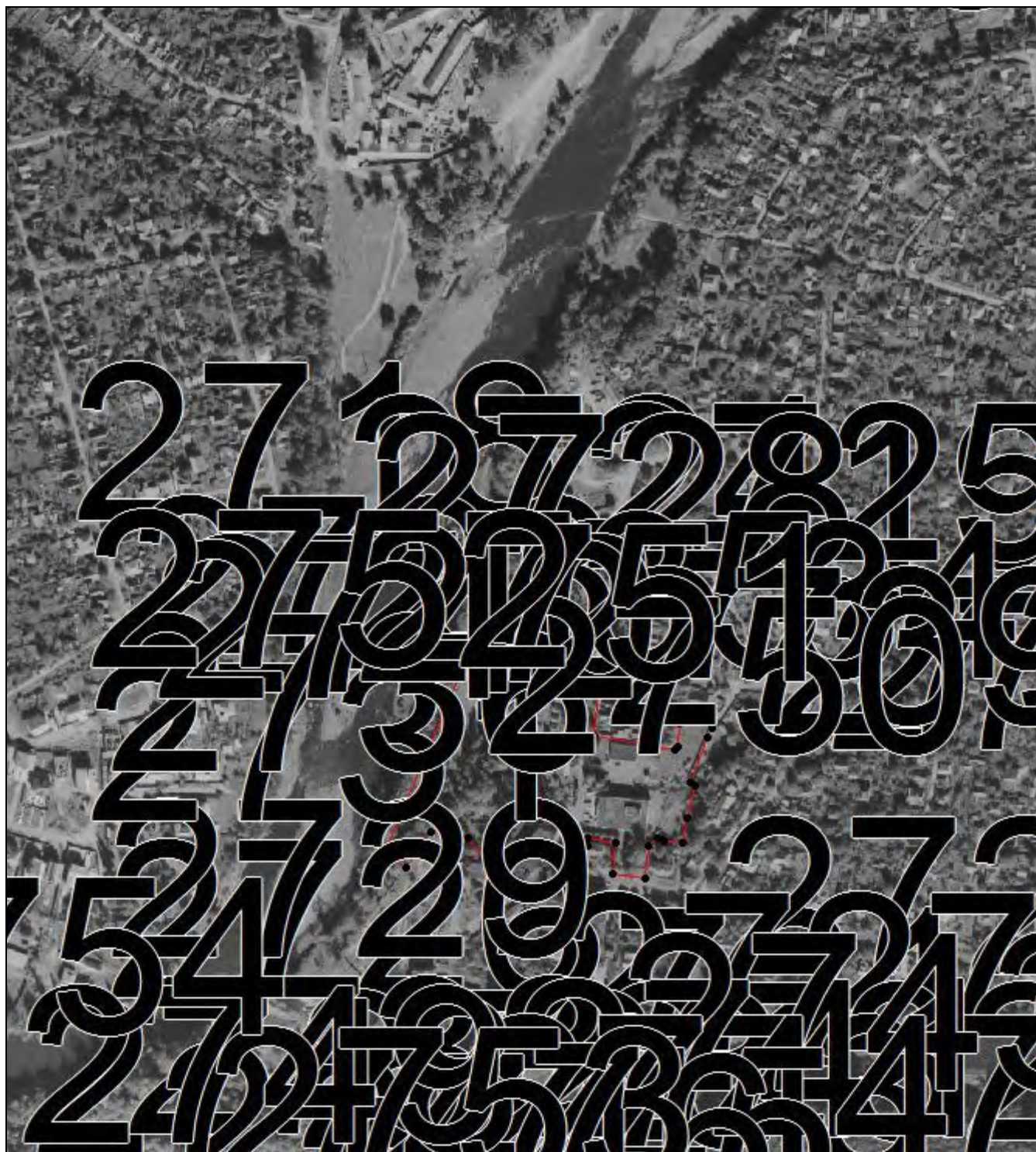
Место для оттиска печати (при наличии) лица, составившего описание местоположения границ объекта

ОПИСАНИЕ МЕСТОПОЛОЖЕНИЯ ГРАНИЦ**ОД-2. Зона делового, общественного и коммерческого назначения местного значения**

(наименование объекта, местоположение границ которого описано (далее – объект))

План границ объекта

Выносной лист №35



Масштаб 1:5000

Используемые условные знаки и обозначения приведены на отдельной странице в конце раздела.

Подпись *Рыбова В. П.* Дата 15 декабря 2022 г.

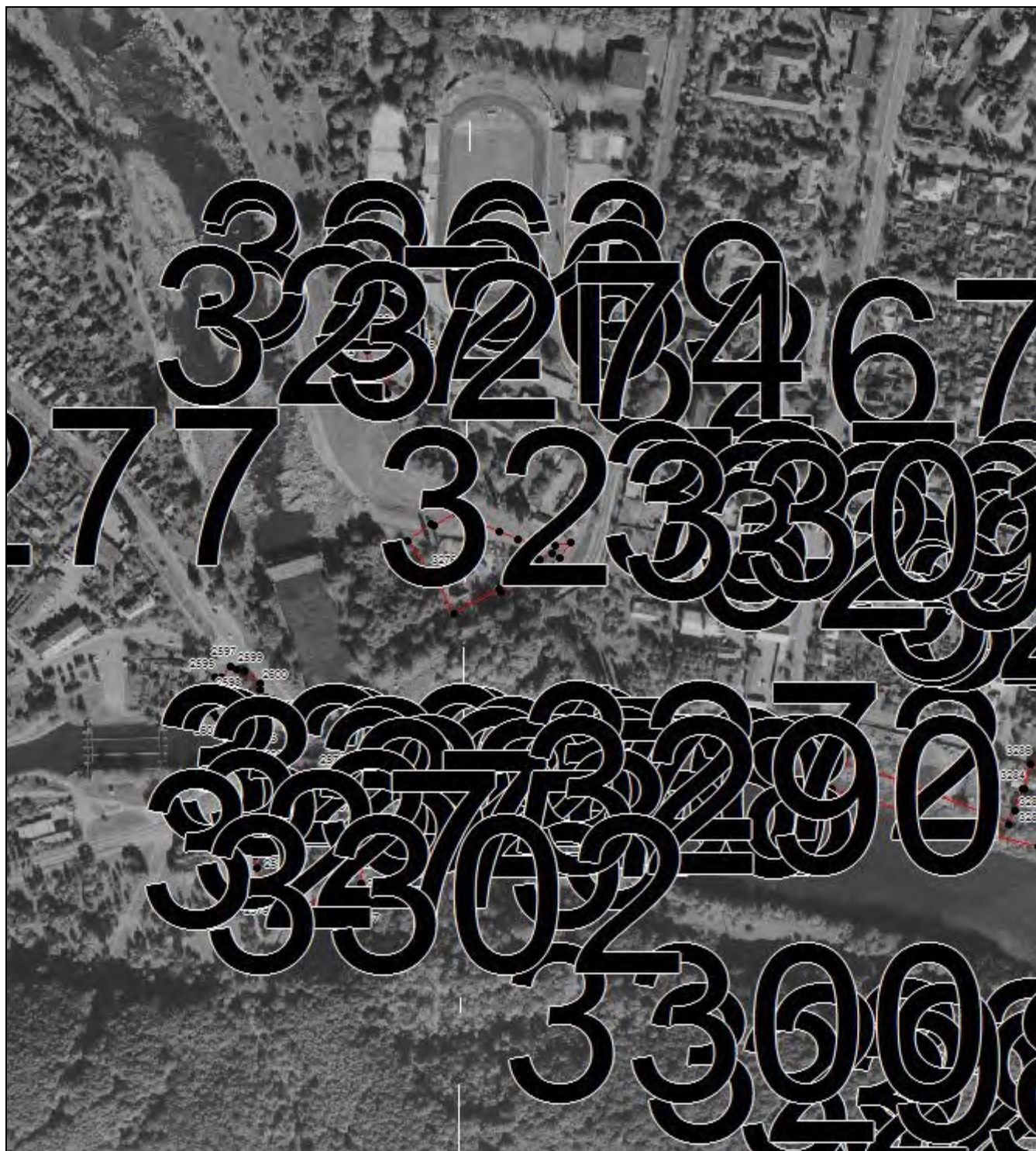
Место для оттиска печати (при наличии) лица, составившего описание местоположения границ объекта

ОПИСАНИЕ МЕСТОПОЛОЖЕНИЯ ГРАНИЦ**ОД-2. Зона делового, общественного и коммерческого назначения местного значения**

(наименование объекта, местоположение границ которого описано (далее – объект))

План границ объекта

Выносной лист №37

**Масштаб 1:5000**

Используемые условные знаки и обозначения приведены на отдельной странице в конце раздела.

Подпись *Рыбова В. П.* Дата 15 декабря 2022 г.

Место для оттиска печати (при наличии) лица, составившего описание местоположения границ объекта

ОПИСАНИЕ МЕСТОПОЛОЖЕНИЯ ГРАНИЦ**ОД-2. Зона делового, общественного и коммерческого назначения местного значения**

(наименование объекта, местоположение границ которого описано (далее – объект))

План границ объекта**Выносной лист №38****Масштаб 1:5000**

Используемые условные знаки и обозначения приведены на отдельной странице в конце раздела.

Подпись *Рыбова В. П.* Дата 15 декабря 2022 г.

Место для оттиска печати (при наличии) лица, составившего описание местоположения границ объекта

ОПИСАНИЕ МЕСТОПОЛОЖЕНИЯ ГРАНИЦ
ОД-2. Зона делового, общественного и коммерческого назначения местного значения
(наименование объекта, местоположение границ которого описано (далее – объект))

План границ объекта

Выносной лист №39



Масштаб 1:5000


Используемые условные знаки и обозначения приведены на отдельной странице в конце раздела.

Подпись *Рыбова В. П.* Дата 15 декабря 2022 г.

Место для оттиска печати (при наличии) лица, составившего описание местоположения границ объекта

ОПИСАНИЕ МЕСТОПОЛОЖЕНИЯ ГРАНИЦ**ОД-2. Зона делового, общественного и коммерческого назначения местного значения**

(наименование объекта, местоположение границ которого описано (далее – объект))

План границ объекта**Выносной лист №42****Масштаб 1:5000**

Используемые условные знаки и обозначения приведены на отдельной странице в конце раздела.

Подпись *Рыбова В. П.* Дата 15 декабря 2022 г.

Место для оттиска печати (при наличии) лица, составившего описание местоположения границ объекта

ОПИСАНИЕ МЕСТОПОЛОЖЕНИЯ ГРАНИЦ**ОД-2. Зона делового, общественного и коммерческого назначения местного значения**

(наименование объекта, местоположение границ которого описано (далее – объект))

План границ объекта

Выносной лист №43

**Масштаб 1:5000**

Используемые условные знаки и обозначения приведены на отдельной странице в конце раздела.

Подпись *Рыбова В. П.* Дата 15 декабря 2022 г.

Место для оттиска печати (при наличии) лица, составившего описание местоположения границ объекта

ОПИСАНИЕ МЕСТОПОЛОЖЕНИЯ ГРАНИЦ**ОД-2. Зона делового, общественного и коммерческого назначения местного значения**

(наименование объекта, местоположение границ которого описано (далее – объект))

План границ объекта**Выносной лист №44****Масштаб 1:5000**

Используемые условные знаки и обозначения приведены на отдельной странице в конце раздела.

Подпись *Рыбова В. П.* Дата 15 декабря 2022 г.

Место для оттиска печати (при наличии) лица, составившего описание местоположения границ объекта

ОПИСАНИЕ МЕСТОПОЛОЖЕНИЯ ГРАНИЦ
ОД-2. Зона делового, общественного и коммерческого назначения местного значения
(наименование объекта, местоположение границ которого описано (далее – объект))

План границ объекта

Выносной лист №46



Масштаб 1:5000

Используемые условные знаки и обозначения приведены на отдельной странице в конце раздела.






Подпись *Рыбова В. П.* Дата 15 декабря 2022 г.

Место для оттиска печати (при наличии) лица, составившего описание местоположения границ объекта

ОПИСАНИЕ МЕСТОПОЛОЖЕНИЯ ГРАНИЦ**ОД-2. Зона делового, общественного и коммерческого назначения местного значения**

(наименование объекта, местоположение границ которого описано (далее – объект))

План границ объекта**Используемые условные знаки и обозначения:**

-  – граница объекта,
-  – установленная граница муниципального образования,
-  – установленная граница населенного пункта,
-  – граница земельного участка,
-  – характерная точка объекта.